

## तुर्कयि में भूकंप और इसके कारण

### प्रलिम्स के लिये:

टेक्टोनिक प्लेट, भूकंप के प्रकार, भूकंप, इसका वतिरण और प्रकार, स्ट्राइक-स्लपि भूकंप।

### मेन्स के लिये:

भूकंप, इसके प्रकार और वतिरण।

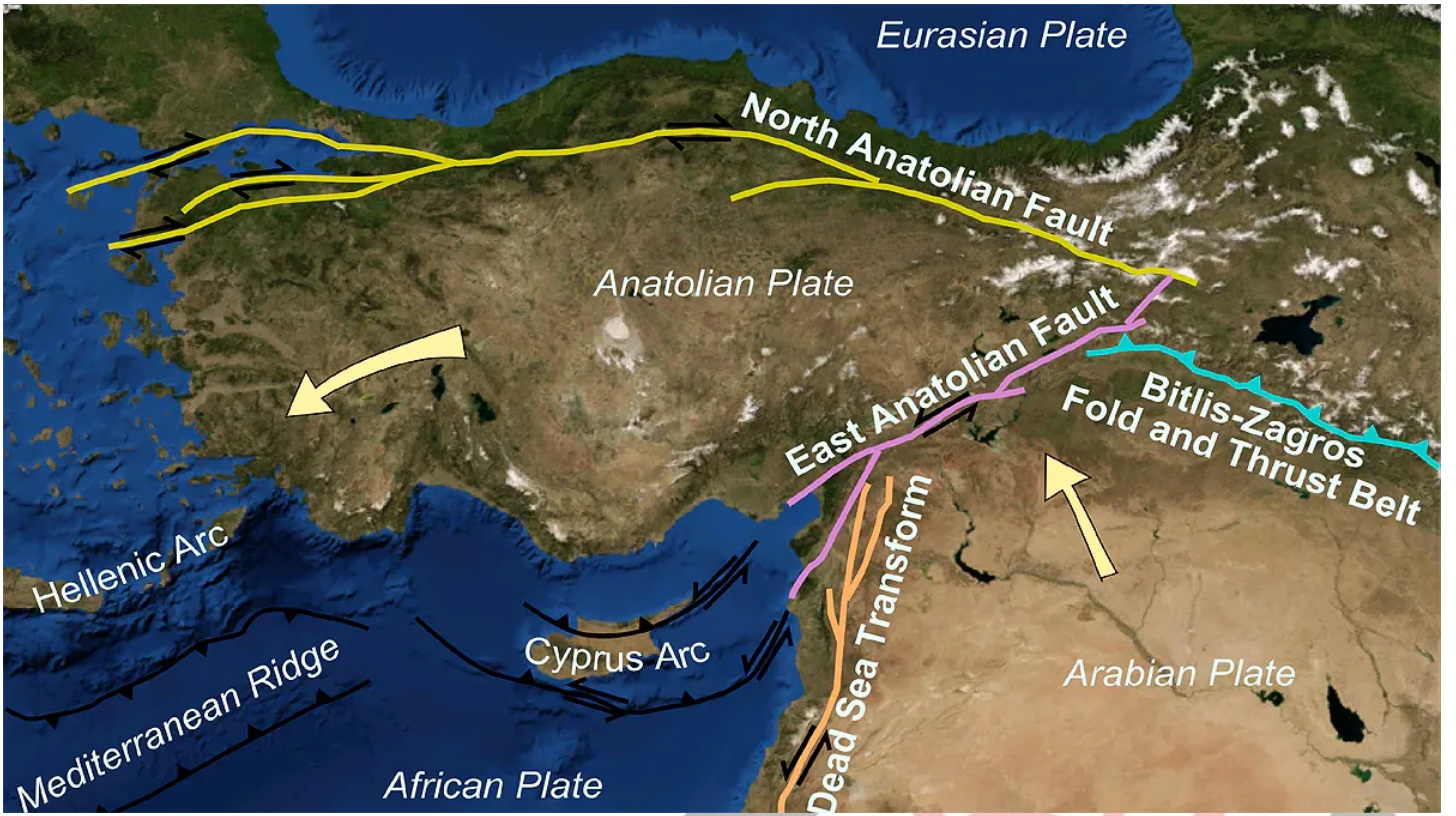
## चर्चा में क्यों?

हाल ही में तुर्कयि में 7.8 तीव्रता के **भूकंप** के झटके महसूस किये गए, जिसमें एनातोलिया टेक्टोनिक ब्लॉक के रूप में जानी जाने वाली प्लेट प्रसिद्ध भ्रंश प्लेट सीमा के साथ टकरा गई।

- यह भूकंप "स्ट्राइक-स्लपि क्वेक" था जो अपेक्षाकृत कम गहराई पर उत्पन्न हुआ था।
- इसे तुर्कयि के संदर्भ में शताब्दी का सबसे शक्तिशाली भूकंप और वर्ष 1939 के बाद से सबसे खराब आपदा के रूप में वर्णित किया जा रहा है। वर्ष 1939 का भूकंप एर्ज़निकन भूकंप था जिसने "एर्ज़निकन मैदान और केलकटि नदी घाटी में अत्यधिक क्षति पहुँचाई थी।

## तुर्कयि को भूकंप का खतरा:

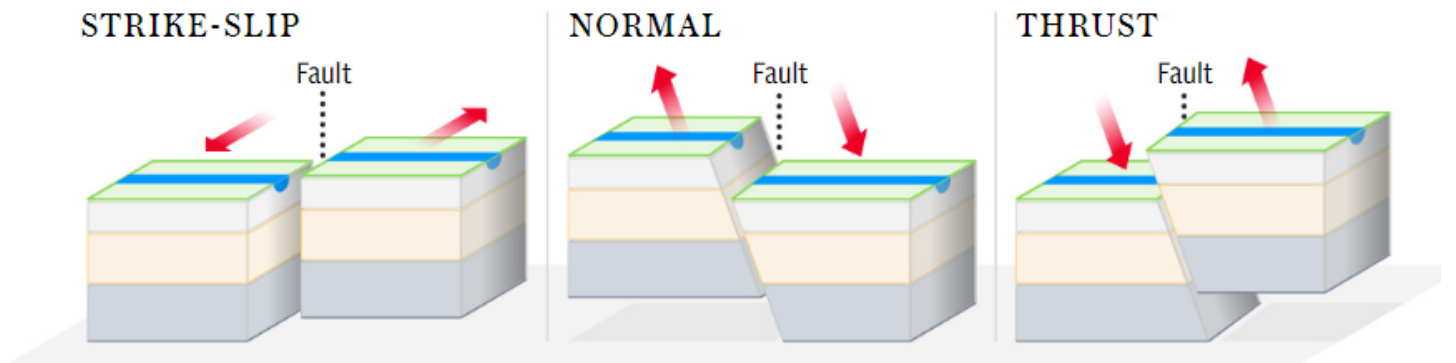
- पूर्वी भूमध्यसागरीय क्षेत्र के टेक्टोनिक्स, जिसमें तुर्कयि, सीरिया और जॉर्डन शामिल हैं, अफ्रीकी, अरब एवं यूरेशियन टेक्टोनिक प्लेटों के साथ-साथ एनातोलिया टेक्टोनिक ब्लॉक के बीच जटिल अंतः क्रिया का प्रभाव है।
- तुर्कयि एनातोलिया टेक्टोनिक प्लेट पर स्थित है, जो दो प्रमुख भ्रंश सीमाएँ बनाती है अर्थात् उत्तरी एनाटोलियन फॉल्ट (NAF) जो पश्चिम से पूर्व की ओर और ईस्ट एनातोलिया फॉल्ट (EAF) दक्षिण-पूर्व में वसित है।
  - NAF लाइन यूरेशियन और अनातोलियन विवर्तनिक प्लेटों का मलिन बन्धु है जिसे "वर्षेय रूप से वनिशकारी" के रूप में जाना जाता है।
    - NAF उत्तरी तुर्की में दार्फ-पार्श्व स्ट्राइक-स्लपि संरचना है जो यूरेशिया और अफ्रीका के संबंध में अनातोलिया ब्लॉक की पार्श्वीय गति को पश्चिम की ओर समायोजित करती है।
    - EAF अनातोलियन प्लेट और उत्तर की ओर बढ़ने वाली अरब प्लेट के बीच विवर्तनिक सीमा है। यह पूर्वी तुर्की से भूमध्य सागर में 650 किलोमीटर तक है।
- इसके अलावा दक्षिणी ग्रीस और पश्चिमी तुर्की के तहत पूर्वी भूमध्य सागर में स्थित एजियन सी प्लेट भी इस क्षेत्र में भूकंपीय गतिविधिका एक स्रोत है।
- एक अनुमान के अनुसार, तुर्की के लगभग 95% भूभाग भूकंप के प्रति संवेदनशील है, जबकि देश का लगभग एक-तहाई हिस्सा उच्च जोखिम में है, जिसमें इस्तांबुल और इज़मिर के प्रमुख शहर और पूर्वी अनातोलिया के आसपास के क्षेत्र शामिल हैं।



## सामान्य भूकंप एवं स्ट्राइक स्लपि भूकंप में अंतर:

- प्लेट संचलन: स्ट्राइक-स्लपि भूकंप में दो विवर्तनिक प्लेटें क्षैतिज रूप से एक-दूसरे के पार्श्व में संचलन करती हैं, जबकि एक सामान्य भूकंप में संचलन ऊर्ध्वाधर होता है।
  - फॉल्ट ज़ोन, विवर्तनिक भूकंप, ज्वालामुखीय भूकंप, मानव प्रेरित भूकंप वभिन्न प्रकार के भूकंप हैं।
- फॉल्ट लाइन के प्रकार और स्थान: ट्रांसफॉर्म सीमाओं के आसपास, जैसे क कैलिफोर्निया के सैन एंड्रियास फॉल्ट में स्ट्राइक-स्लपि भूकंप आते हैं, जबकि नियमित भूकंप अलग-अलग अथवा अभिसरण प्लेट सीमाओं के आसपास आते हैं जहाँ प्लेटों में गतिविधि लंबवत रूप में होती है, जैसे प्रशांत "रिंग ऑफ फायर"।
- आवृत्ति: नियमित भूकंपों की तुलना में स्ट्राइक-स्लपि भूकंप अधिक बार आते हैं, क्योंकि प्लेटें ट्रांसफॉर्म सीमाओं के साथ निरंतर गतिमान होती हैं।
- भूकंपीय अंतराल: स्ट्राइक-स्लपि भूकंप के कारण "भूकंपीय अंतराल" हो सकता है, जिसमें किसी ट्रांसफॉर्म सीमा के एक हिस्से में लंबे समय तक भूकंप नहीं आता है, इससे भविष्य में उस क्षेत्र में भूकंपीय घटना की संभावना बढ़ जाती है। आमतौर पर नियमित भूकंप के कारण "भूकंपीय अंतराल" नहीं होता है।
- कारण: एक-दूसरे के विपरीत दो प्लेटों की गति और तनाव से निकलने वाली ऊर्जा स्ट्राइक-स्लपि फॉल्ट भूकंप का कारण है।

## THREE MAIN TYPES OF FAULTS CAUSING EARTHQUAKES



## शैलो भूकंप के प्रभाव:

- शैलो भूकंप एक ऐसा भूकंप है जो सतह के करीब बहुत कम दूरी पर उत्पन्न होता है, आमतौर पर पृथ्वी की भू-पर्पटी के अंदर। सामान्यतः इसकी गहराई 70 कमी. से कम होती है और इसके परिणामस्वरूप सतह पर काफी हलचल होने और सतह के टूटने की घटनाएँ हो सकती हैं।
- अक्सर गहरे भूकंपों की तुलना में वे अधिक घातक होते हैं क्योंकि भूकंपीय तरंगों से ऊर्जा सतह के करीब निकलती है, जिससे सतह में गति अधिक होती है और अधिक तीव्र कंपन होता है।
  - यह इमारतों और बुनियादी ढाँचे को नुकसान पहुँचा सकता है, साथ ही भूस्खलन, चट्टानों के गरिने और अन्य माध्यमिक स्तर के खतरे उत्पन्न कर सकता है।
- हालाँकि भूकंप के कारण होने वाली क्षति कई कारकों पर निर्भर करती है, जिसमें भूकंप का दायरा, उपरकिंदर से दूरी, भूकंप की गहराई, मटिटी का प्रकार और सतह पर भूवैज्ञानिक स्थितियाँ सम्मिलित हैं।



# भूकंप



## के बारे में

- पृथ्वी का कंपन; ऊर्जा के निकलने के कारण तरंगे उत्पन्न होती हैं, जो सभी दिशाओं में फैलकर भूकंप लाती हैं

## भूकंपीय तरंगें

- भूगर्भिक तरंगें:** पृथ्वी के अंदरूनी भाग से होकर सभी दिशाओं में आगे बढ़ती हैं।
- P तरंगें:** तीव्र गति से चलती हैं, ध्वनि तरंगों जैसी होती हैं, गैस, तरल व ठोस तीनों प्रकार के पदार्थों से गुजर सकती हैं।
- S तरंगें:** धरातल पर कुछ समय अंतराल के बाद पहुँचती हैं, केवल ठोस पदार्थों के ही माध्यम से चलती हैं।
- धरातलीय तरंगें:** भूकंपलेखी (सिस्मोग्राफ) पर अंत में अभिलेखित होती हैं, अधिक विनाशकारी, शैलों/चट्टानों के विस्थापन का कारण बनती हैं
- लव तरंगें:** लंबवत् विस्थापन के बिना S-तरंगों के समान गति (क्षैतिज), क्षैतिज गति प्रसार की दिशा के लंबवत्, रेले तरंगों की तुलना में तीव्र गति
- रेले तरंगें:** भूमि पर दीर्घवृत्ताकार पथ में दोलन उत्पन्न करती हैं, सभी भूकंपीय तरंगों में से अधिकांश के प्रसार का कारण बनती हैं, एक ऊर्ध्वाधर ताल में लंबवत् व क्षैतिज रूप से गति करती हैं

## भूकंप के कारण

- किसी भ्रंश/भ्रंश ज़ोन के किनारे-किनारे ऊर्जा का निर्मुक्त होना (भूपर्पटी की शिलों में दरारें)
- टेक्टोनिक प्लेटों का संचलन (सबसे सामान्य कारण)
- ज्वालामुखी विस्फोट (शैल के तनाव में परिवर्तन - मैग्मा का अन्तःक्षेपण/निकासी)
- मानवीय गतिविधियाँ (खनन, रसायनों/परमाणु उपकरणों का विस्फोटन आदि)

## भूकंप का मापन

- भूकंपमापी (Seismometer)-** भूकंपीय तरंगों को मापता है
- रिक्टर पैमाना (Richter Scale)-** परिमाण को मापता है (निर्मुक्त ऊर्जा; सीमा: 0-10)
- मरकेली (Mercalli)-** तीव्रता को मापता है (दृश्यमान क्षति; सीमा: 1-12)

## वितरण

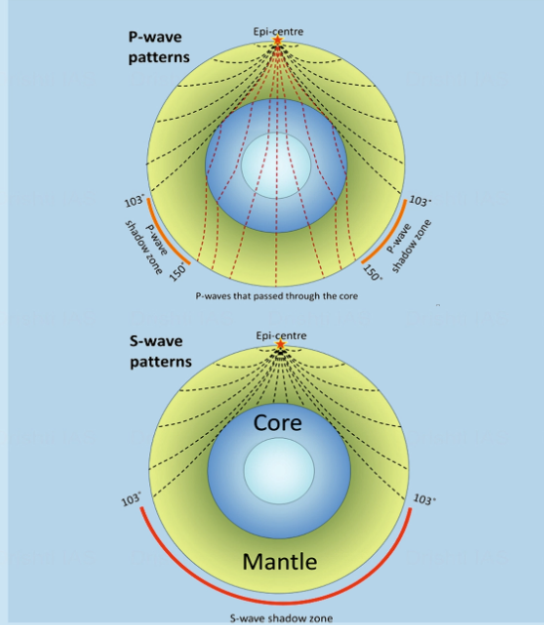
- परि-प्रशांत मेखला (Circum-Pacific Belt)-** सभी भूकंपों का 81%
- अल्पाइड भूकंप मेखला (Alpide Earthquake Belt)-** सबसे बड़े भूकंपों का 17%
- मध्य अटलांटिक कटक (Mid-Atlantic Ridge)-** अधिकांशतः जल के नीचे डूबा हुआ

## अवकेंद्र (Hypocenter)

- वह स्थान जहाँ भूकंप का उद्गम होता है (पृथ्वी की सतह के नीचे)

## अधिकेंद्र (Epicenter)

- अवकेंद्र के समीपस्थ स्थान (पृथ्वी की सतह पर)



## भारत में भूकंप

- तकनीकी रूप से सक्रिय पर्वतों- हिमालय की उपस्थिति के कारण भारत भूकंप से अत्यंत प्रभावित देशों में से एक है।
- भारत को 4 भूकंपीय क्षेत्रों (II, III, IV, और V) में विभाजित किया गया है।



## UPSC सविलि सेवा परीक्षा, वगित वर्ष के प्रश्न

प्रश्न. भारतीय उपमहाद्वीप में भूकंपों की आवृत्त बिढ़ती हुई प्रतीत होती है। फरि भी इनके प्रभाव के न्यूनीकरण हेतु भारत की तैयारी (तत्परता) में महत्त्वपूर्ण कमियाँ हैं। वभिन्न पहलुओं पर चर्चा कीजिये। (2015)

प्रश्न. भूकंप संबंधित संकटों के लिये भारत की भेद्यता की वविचना कीजिये। पछिले तीन दशकों में भारत के वभिन्न भागों में भूकंप द्वारा उत्पन्न बड़ी आपदाओं के उदाहरण प्रमुख वशिषताओं के साथ दीजिये। (2021)

[स्रोत: इंडियन एक्सप्रेस](#)

PDF Refernece URL: <https://www.drishtias.com/hindi/printpdf/earthquakes-in-turkey-and-causes>

