




अल-नीनो और ला नीना

//

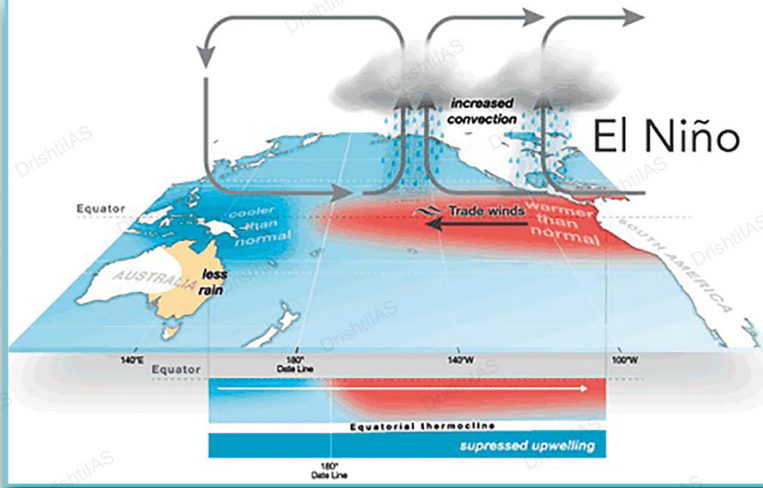


अल नीनो और ला नीना El Niño and La Niña

अल नीनो

परिचय

- समुद्र की सतह का गर्म होना/समुद्र की सतह का तापमान औसत तापमान से अधिक होना
- पूर्वी पवनें या तो कमजोर हो जाती हैं या विपरीत दिशा में बहने लगती हैं
- पहली बार 1600 के दशक में पेरू के मछुआरों द्वारा देखा गया
- इसे पहली बार 1600 के दशक में पेरू के मछुआरों द्वारा पहचाना गया था
- यह परिघटना ला नीना की तुलना में अधिक घटित होती है



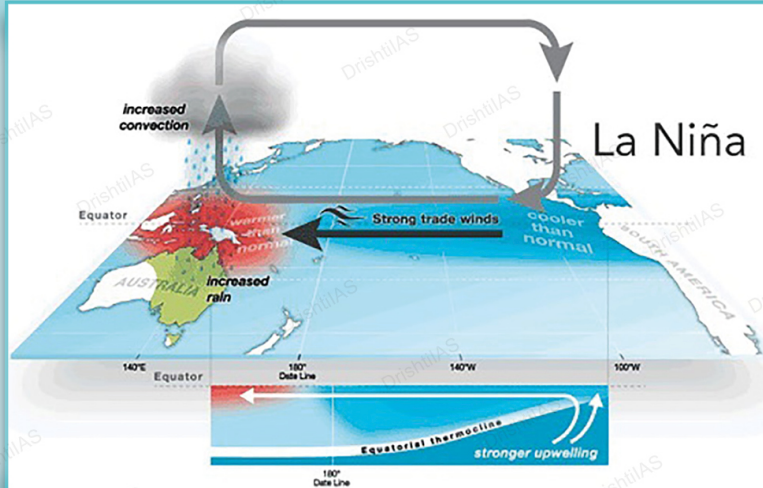
प्रभाव

- दक्षिण अमेरिका में अत्यधिक वर्षा (तटीय बाढ़ और कटाव)
- इंडोनेशिया और ऑस्ट्रेलिया में सूखा; वनाग्नि
- दक्षिण और मध्य अमेरिका के पश्चिमी तट के समीप पोषक तत्वों से भरपूर ठंडे जल की अपवेलिंग में कमी आती है
- कमजोर मानसून और यहाँ तक कि भारत तथा दक्षिण पूर्व एशिया में सूखे की स्थिति

ला नीना

परिचय

- इसे एल विंजो, एंटी-अल नीनो, या बस "एक शीतकालीन घटना" भी कहा जाता है
- भूमध्य रेखा के निकट सामान्य पूर्वी पवनें और भी मजबूत हो जाती हैं
- अल नीनो, जो आमतौर पर एक वर्ष से अधिक समय तक नहीं रहता है, के विपरीत इसकी अवधि 1-3 वर्ष तक हो सकती है



प्रभाव

- दक्षिण अफ्रीका में भारी बारिश, ऑस्ट्रेलिया में भयावह बाढ़
- दक्षिण अमेरिका में सामान्य से अधिक सूखे की स्थिति
- अमेरिका के पश्चिमी तट पर अपवेलिंग में वृद्धि होती है, जिससे पोषक तत्वों से भरपूर ठंडा जल सतह पर आ जाता है।

महासागरीय नीनो सूचकांक (Oceanic Nino Index-ONI)

- यह पूर्व-मध्य प्रशांत महासागर में सामान्य समुद्री सतह के तापमान में विचलन की माप है।
- यह वह मानक साधन/उपाय है जिसके द्वारा प्रत्येक अल नीनो प्रकरण का निर्धारण, अनुमान और पूर्वानुमान किया जाता है।

PDF Refernece URL: <https://www.drishtias.com/hindi/printpdf/el-nino-and-la-nina-2>

