



हिंद महासागर आयोग

 drishtiias.com/hindi/printpdf/indian-ocean-commission

प्रीलिम्स के लिये:

हिंद महासागर आयोग, हिंद महासागर में प्रमुख द्वीप और सैन्य बेस

मेन्स के लिये:

हिंद महासागर की भू-राजनीति

चर्चा में क्यों?

हाल ही में 'हिंद महासागर आयोग' (Indian Ocean Commission) की सेशन में हुई मंत्रिपरिषदीय बैठक में भारत 'पर्यवेक्षक' के रूप में इस आयोग में शामिल हुआ।

हिंद महासागर आयोग :

- हिंद महासागर आयोग एक अंतर-सरकारी संगठन है जो दक्षिण-पश्चिमी हिंद महासागर क्षेत्र में बेहतर सागरीय-अभिशासन (Maritime Governance) की दिशा में कार्य करता है तथा यह आयोग पश्चिमी हिंद महासागर के द्वीपीय राष्ट्रों को सामूहिक रूप से कार्य करने हेतु मंच प्रदान करता है।
- वर्तमान में हिंद महासागर आयोग में कोमोरोस, मेडागास्कर, मॉरीशस, रियूनियन (फ्रांस के नियंत्रण में) और सेशल्स शामिल हैं।



वर्तमान में भारत के अलावा इस आयोग के चार पर्यवेक्षक- चीन, यूरोपीय यूनियन, माल्टा तथा इंटरनेशनल ऑर्गनाइजेशन ऑफ ला फ्रान्सोफोनी (International Organisation of La Francophonie- OIF) हैं।

पश्चिमी हिंद महासागर:

- पश्चिमी हिंद महासागर (The Western Indian Ocean- WIO) हिंद महासागर का एक रणनीतिक क्षेत्र है जो अफ्रीका के दक्षिण-पूर्वी तट को न केवल हिंद महासागर से अपितु अन्य महत्वपूर्ण महासागरों से भी जोड़ता है।
- यह क्षेत्र हिंद महासागर के प्रमुख चोकपॉइंट्स (Chokepoints) में से एक मोजाम्बिक चैनल के पास अवस्थित है, जहाँ कोमोरोस मोजाम्बिक चैनल के उत्तरी मुहाने पर तथा मेडागास्कर चैनल के पश्चिम सीमा पर अवस्थित है।
- यद्यपि स्वेज नहर के निर्माण के बाद इस चैनल का महत्त्व कम हो गया था लेकिन होर्मुज जलसंधि जो बड़े व्यावसायिक जहाजों (विशेष रूप से तेल टैंकरों के लिये) का प्रमुख मार्ग है, ने इस चैनल के महत्त्व को पुनः बढ़ा दिया है।

चैनल (Channel):

यह जल के दो बड़े क्षेत्रों, विशेष रूप से दो सागरों को जोड़ता है, परंतु इसके जल क्षेत्र की चौड़ाई जलसंधि (Strait) की तुलना में अधिक तथा वेग कम होता है।

मोजाम्बिक चैनल:

- मोजाम्बिक चैनल का विस्तार लगभग 12°N अक्षांश से मेडागास्कर के दक्षिणी सिरे पर 25°S अक्षांश तक है।
- 'अनन्य आर्थिक क्षेत्र' मोजाम्बिक चैनल पूरी तरह से पड़ोसी देशों (मोजाम्बिक, मेडागास्कर, कोमोरोस, तंजानिया और फ्रॉंस शासित द्वीप) के (Exclusive Economic Zone- EEZ) में शामिल है।

भारत के लिये महत्त्व:











- भारत ने इस संगठन में शामिल होने का निर्णय इसकी बहुआयामी महत्ता को ध्यान में रखकर किया है। इससे भारत की पश्चिमी हिंद महासागर के इस प्रमुख क्षेत्रीय आयोग में आधिकारिक पहुँच सुनिश्चित होगी।
- यह आयोग पश्चिमी हिंद महासागर के द्वीपों के साथ भारत की कनेक्टिविटी को बढ़ावा देगा।
- भारत वर्तमान में हिंद-प्रशांत क्षेत्र में अपनी स्थिति को मजबूत कर रहा है, ऐसे में ये द्वीपीय राष्ट्र भारत-प्रशांत क्षेत्र में भारत की रणनीतिक पहुँच के लिये महत्वपूर्ण हैं।

- यह कदम फ्रांस के साथ संबंधों में प्रगाढ़ता लाएगा क्योंकि फ्रांस की पश्चिमी हिंद महासागर में मज़बूत उपस्थिति है।
- यह भारत की 'सागर पहल'; क्षेत्र में सभी के लिये सुरक्षा और विकास (SAGAR- Security And Growth for All in the Region) नीति को और मज़बूत करता है।
- यह कदम पूर्वी अफ्रीका के साथ सुरक्षा सहयोग में भी महत्वपूर्ण भूमिका निभाएगा।

भारत के लिये चुनौतियाँ:

- चीन ने पूर्वी अफ्रीकी देश जिबूती में सैन्य केंद्र, ग्वादर (पाकिस्तान) और हम्बनटोटा (श्रीलंका) में बंदरगाह के निर्माण के साथ इस क्षेत्र में व्यापक उपस्थिति दर्ज कराई है, ऐसे में हिंद महासागर में चीन के दखल के बाद इस क्षेत्र की राजनीतिक व सामरिक तस्वीर पूरी तरह बदल गई है।
- हिंद महासागर के चोक पॉइंट्स दुनिया में सामरिक दृष्टि से काफी महत्वपूर्ण माने जाते हैं, जिनमें होर्मुज़, मलक्का और बाब अल-मन्देब जलसंधि प्रमुख हैं। ऐसे में बाहरी शक्तियों की उपस्थिति भारत की ऊर्जा सुरक्षा को प्रभावित कर सकती है।
- यह क्षेत्र सिर्फ व्यापार के लिये ही महत्वपूर्ण नहीं है, बल्कि वर्तमान में दुनिया के आधे से अधिक सशस्त्र संघर्ष इसी क्षेत्र में देखे जा रहे हैं। ऐसे में यह क्षेत्र न केवल भारत के लिये भू-राजनीतिक दृष्टि से बल्कि भू-सामरिक दृष्टि से भी महत्वपूर्ण हो जाता है।

हिंद महासागर में विभिन्न देशों की उपस्थिति:

	Chinese offshore naval bases and maritime development projects (L to R): Djibouti; Gwadar, Pakistan; Ihavandhippolhu Atoll, Maldives; Hambantota, Sri Lanka; Chittagong, Bangladesh; Kyaukpyu, Myanmar; Kra Isthmus, Thailand.
	Indian naval bases and maritime operations (L to R, counter clockwise): Western Naval Command, Mumbai; Forward Operating Base, Lakshadweep; Southern Naval Command, Kochi; Tri-services Command, Andaman & Nicobar Islands; Eastern Naval Command, Vishakhapatnam.
	Indian berthing rights in Maputo, Mozambique
	Indian access to French naval bases in Indian Ocean under Logistics Agreement with France: Mayotte Island and La Réunion
	India planning to develop military base in Assumption, Seychelles
	Indian Navy offshore listening post in Northern Madagascar
	Indian development of dual-use logistics facilities in Agalega, Mauritius ongoing
	Indian access to port of Duqm in Oman for military use and logistical support
	Indian access to United States naval base in Diego Garcia under LEMOA
	Australian naval base in Cocos Island

हिंद-प्रशांत क्षेत्र में कई ऐसी चुनौतियाँ हैं जो प्रत्यक्ष रूप से भारत के हित को प्रभावित कर सकती हैं। ऐसे में सबसे पहले भारत को अपनी आर्थिक, सामरिक और भू-राजनीतिक शक्तियों का विस्तार करना चाहिये। इस क्षेत्र में चीन और अन्य सुरक्षा चिंताओं से निपटना किसी अकेले देश के लिये संभव नहीं है। अतः भारत को सार्क, बिस्सटेक और आसियान के साथ मिलकर क्षेत्रीय एकता का निर्माण करना चाहिये।

स्रोत: द हिंदू