



भूगोल (वैकल्पिक विषय) मॉड्यूल - VII

(सांस्कृतिक विन्यास, राजनीतिक परिप्रेक्ष्य, समकालीन मुद्दे और प्रादेशिक विकास एवं आयोजना)

DTVF/18(JS)-OPS-G7

निर्धारित समय: तीन घंटे
Time allowed: Three Hours

अधिकतम अंक: 250
Maximum Marks: 250

नाम (Name): Siddharth Kumar

क्या आप इस बार मुख्य परीक्षा दे रहे हैं? हाँ नहीं

मोबाइल नं. (Mobile No.):

ई-मेल पता (E-mail address):

टेस्ट नं. एवं दिनांक (Test No. & Date): 7 11

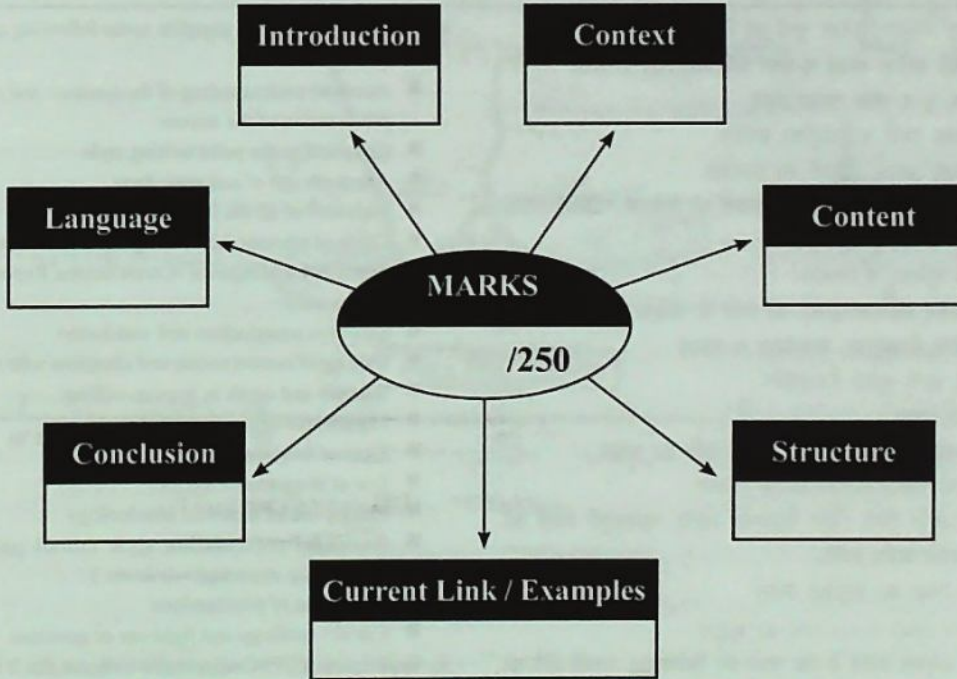
रोल नं. [यू.पी.एस.सी. (प्र.) परीक्षा-2018] [Roll.No. UPSC (Pre) Exam-2018]:

--	--	--	--	--	--	--

परीक्षा का माध्यम
(Medium of Exam.): हिंदी
विद्यार्थी के हस्ताक्षर
(Student's Signature): Sid,

नोट: प्रश्न-पत्र के लिये विशिष्ट अनुदेश अंतिम पृष्ठ पर संलग्न है।

Evaluation Analysis

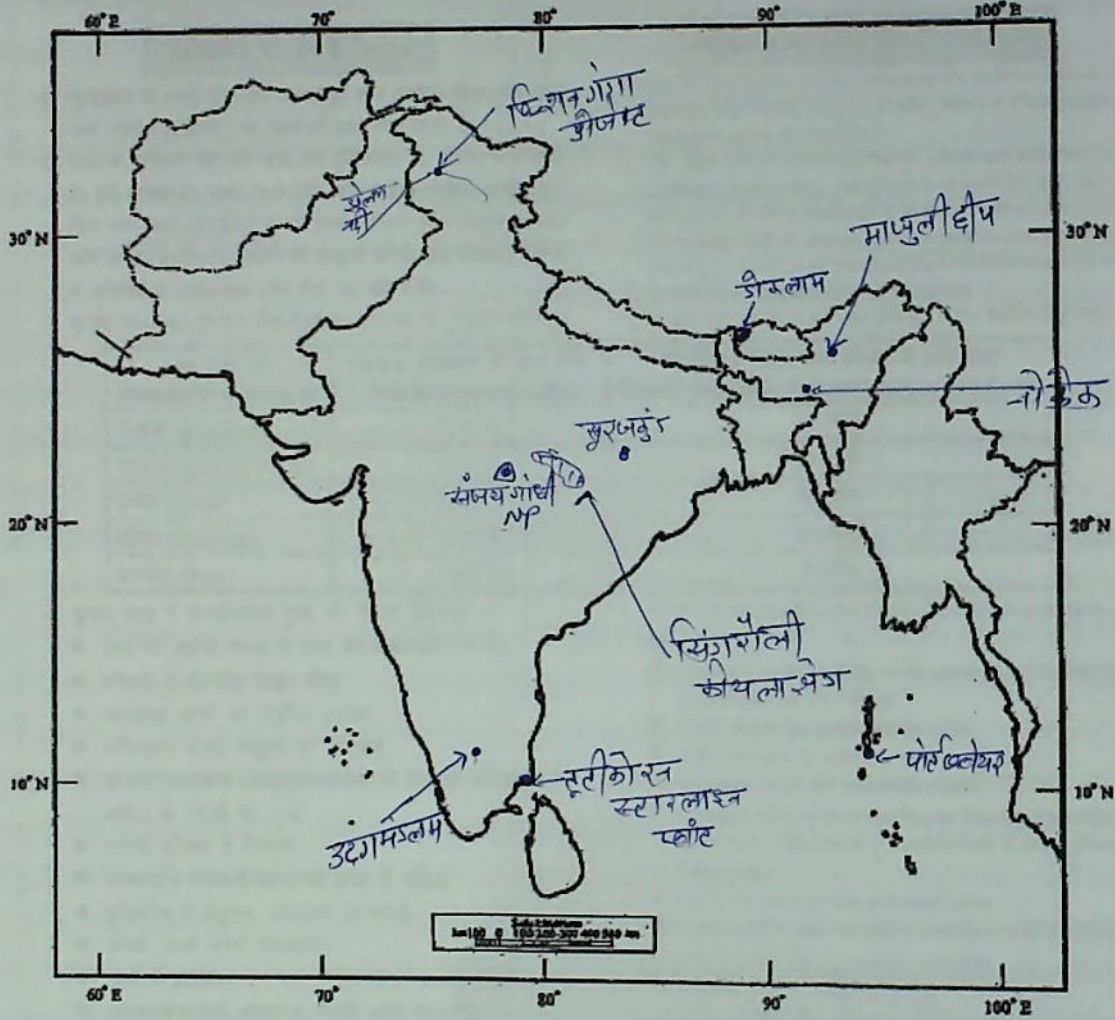


मूल्यांकनकर्ता (कोड तथा हस्ताक्षर)
Evaluator (Code & Signatures)

पुनरीक्षणकर्ता (कोड तथा हस्ताक्षर)
Reviewer (Code & Signatures)



भारत





कृपया इस स्थान में प्रश्न संख्या के अतिरिक्त कुछ न लिखें।

(Please do not write anything except the question number in this space)

खण्ड - क / SECTION - A

कृपया इस स्थान में कुछ न लिखें।

(Please don't write anything in this space)

1. (a) आपको दिये गए भारत के रेखामानचित्र पर निम्नलिखित सभी की स्थिति को अंकित कीजिये। अपनी क्यू.सी.ए. पुस्तिका में इन स्थानों में से प्रत्येक का भौतिक/वाणिज्यिक/आर्थिक/पारिस्थितिक/पर्यावरण गीय/सांस्कृतिक महत्त्व अधिकतम 30 शब्दों में लिखिये:

On the outline map of India provided to you, mark the location of all of the following. Write in your QCA booklet, the significance of these locations, whether physical/commercial/economic/ecological / environmental / cultural, in not more than 30 words for each entry: $2 \times 10 = 20$

- (i) सूरजकुंड
Surajkund

→ हस्तशिल्प व हथकरघा के लिए प्रसिद्ध हठीमण्ड का एक श्रेष्ठ
↳ सूरजकुंड मेला का आयोजन
↳ पर्यटन स्थल

- (ii) डोकलाम
Doklam

- भारत - भूटान - चीन के त्रिकोण पर स्थित क्षेत्र
- चिन नेत्र कॉरिडोर के संदर्भ में भारत की सामरिक सुरक्षा के लिए महत्वपूर्ण
- पहाड़ी पठारी श्रेणी
- हाल ही में चीन की अतिप्रगति को लेकर भारत - चीन की सेनाओं के गतिरोध



कृपया इस स्थान में प्रश्न संख्या के अतिरिक्त कुछ न लिखें।

(Please do not write anything except the question number in this space)

(iii) नोकरेक
Nokrek

- मैघालय में एक नेशनल पार्क
- ↳ प्रसिद्ध पर्यटन-स्थल व उच्च वर्णश्रेणी
 - ↳ सुंदर परिकल्पना व व्यापक जैव-विविधता युक्त क्षेत्र
 - ↳ स्लोथ बीयर, रेड पांडा के लिए प्रसिद्ध
 - ↳ आई व स्पार्ट जलवायु

कृपया इस स्थान में कुछ न लिखें।

(Please don't write anything in this space)

(iv) माजुली द्वीप
Majuli Islands

- विश्व का सबसे बड़ा नदी द्वीप जो ब्रह्मपुत्र नदी पर आसम में स्थित
- इस जिले का पत्रिका
- माजुली द्वीप संरक्षण बोर्ड का प्राधिकरण
- विशिष्ट पर्यटन स्थल तथा जलवायु परिवर्तन व मानव असुविधाओं के लिए संरक्षण
- सांस्कृतिक मूल्य का स्थल



कृपया इस स्थान में प्रश्न संख्या के अतिरिक्त कुछ न लिखें।

(Please do not write anything except the question number in this space)

(v) संजय गांधी राष्ट्रीय उद्यान

Sanjay Gandhi National Park

- ↳ महाराष्ट्र के स्थित नेशनल पार्क
- ↳ वाद्य अभ्यास (संरक्षण) का भाग तथा
- ↳ एक पर्यटन स्थल

कृपया इस स्थान में कुछ न लिखें।

(Please don't write anything in this space)

(vi) तूतीकोरिन स्टरलाइट प्लांट

Tuticorin Sterlite plant

- ↳ हाल ही में पिंपरीदासपट्ट रसायन प्लांट तमिलनाडु के तूतीकोरिन में स्थित
- ↳ समुद्री जलवायु प्रभावित



कृपया इस स्थान में प्रश्न संख्या के अतिरिक्त कुछ न लिखें।

(Please do not write anything except the question number in this space)

(vii) किशनगंगा जलविद्युत परियोजना

Kishanganga hydroelectric project

- ① जम्मू-कश्मीर के भारत द्वारा प्रस्तावित प्रोजेक्ट (जलविद्युत)
- ② सिंधु नदी तंत्र के सैलम नदी पर स्थित
- ③ भारत - पाकिस्तान के विवाद तथा पाक द्वारा भारत पर आर्थिक आरोप
- ④ Run-off the River project प्रकृति या प्रोजेक्ट है।

कृपया इस स्थान में कुछ न लिखें।

(Please don't write anything in this space)

(viii) पोर्ट ब्लेयर

Port Blair

- ↳ मध्य अंडमान के स्थित केंद्र शासित प्रदेश अंडमान व निकोबार की राजधानी
- ↳ भारतीय वातमान के माले पानी की सजा के लिए स्थित द्वीपों को यहां बेलपुलर जल के लाया जाता
- ↳ ऐतिहासिक व पर्यटन केंद्र
- ↳ विपुलतरेखीय जलवायु
- ↳ जलवायु परिवर्तन के संकेत



कृपया इस स्थान में प्रश्न संख्या के अतिरिक्त कुछ न लिखें।

(Please do not write anything except the question number in this space)

(ix) सिंगरौली कोयला क्षेत्र

Singrauli coalfield

- ↳ मध्य प्रदेश - छत्तीसगढ़ व महाराष्ट्र सीमा पर मध्य प्रदेश के अखिल कोयला क्षेत्र
- ↳ कोयला उत्पादन व ताप विद्युत संयंत्र
- ↳ औद्योगिक महत्त्व

कृपया इस स्थान में कुछ न लिखें।

(Please don't write anything in this space)

(x) उदगमंडलम

Udhagamandalam

मैसूरि पार्वती
मंडलम

- ↳ उदगमंडलम तमिलनाडु के पार्वती पहाड़ियों के अखिल पर्यटन स्थल
- ↳ ऊँची चोटी के प्रसिद्ध हैं
- ↳ पर्यटन स्थल, किलिम स्टीग रेंज
- ↳ ऊँची उदगमंडलम इजिप्शियन स्तूप व प्रपात
- ↳ नीलगिरी संयुक्त वन्य भाग



कृपया इस स्थान में प्रश्न संख्या के अतिरिक्त कुछ न लिखें।

(Please do not write anything except the question number in this space)

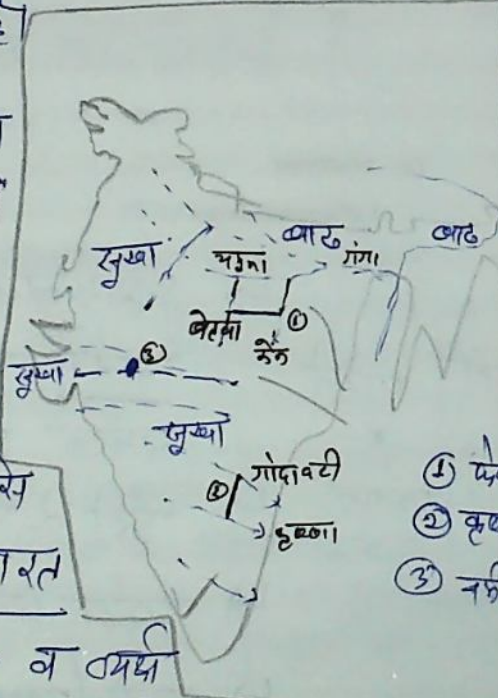
(b) "भारत में नदी जोड़ो परियोजना कुशल जल प्रबंधन में सहायक सिद्ध हो सकती है।" टिप्पणी कीजिये। 10

"The river interlinking project can be helpful in efficient water management in India." Comment. 10

जल प्रबंधन से तात्पर्य जल के संरक्षण, धारणीय प्रयोग के लिए प्रबंधन से है।

भारत में जलकुप्रबंधन व जल प्रबंधन का अभाव एक चुनौती है जिसके चलते भारत में एक लाख मुष्ठा आर की दशा खतरी है।

नदी जोड़ो परियोजना जयदीपीय (मॉसमी) नदियों को सदाबहार हिमालयी नदियों से जोड़कर जल के पुनः वितरण का प्रोजेक्ट है जिससे सूखी व उत्तरी-पूर्वी भारत



- ① नर्मदा पर लिंक
- ② कृष्णा गोदावरी लिंक
- ③ गोदावरी पर लिंक

में जल के आदान-प्रदान व व्यर्थ समुद्र के बहने वाले जल का जल का अधिक कमी वाले सुख्य व अतिपिच्छ क्षेत्रों के प्रयोग हो सकेगा।

कृपया इस स्थान में कुछ न लिखें।
(Please don't write anything in this space)



कृपया इस स्थान में प्रश्न संख्या के अतिरिक्त कुछ न लिखें।

(Please do not write anything except the question number in this space)

इस प्रोजेक्ट के बाद पानी नदियों

कृपया इस स्थान में कुछ न लिखें।

(Please don't write anything in this space)

पर

- चैम्प डैम
- नहर निकालकर
- बाँध प्रोजेक्ट
- ~~बाँध~~ ~~बाँध~~ परंपरागत जल संचयन
जोड़, ताताक

आदि बनाकर जल का वितरण किया जा सकता है।

इस संदर्भ में नर्मदा नदी पर सरदार सरोवर बाँध, के. के. लखवा सिंचन आदि उल्लेखनीय हैं।

लेकिन जल के प्रकाशित दुर्लभ प्रबंधन के लिए संपूर्ण जल उपयोग प्रतिक्रम को दृष्टिगत रखनी आवश्यकता है। जिसके लिए वृष्टि जलवायु प्रवेश अनुसंधान, वृष्टि प्रणाली, सूक्ष्म सिंचन, वाटरशेड प्रबंधन जल संरक्षण आदि को भी लागू किया जाना चाहिए।



कृपया इस स्थान में प्रश्न संख्या के अतिरिक्त कुछ न लिखें।

(Please do not write anything except the question number in this space)

(c) हरबर्ट रिशले द्वारा प्रस्तुत भारतीय प्रजातियों के वर्गीकरण का वर्णन कीजिये।

10

कृपया इस स्थान में कुछ न लिखें।

Describe the classification of Indian species proposed by Herbert Rishley.

10

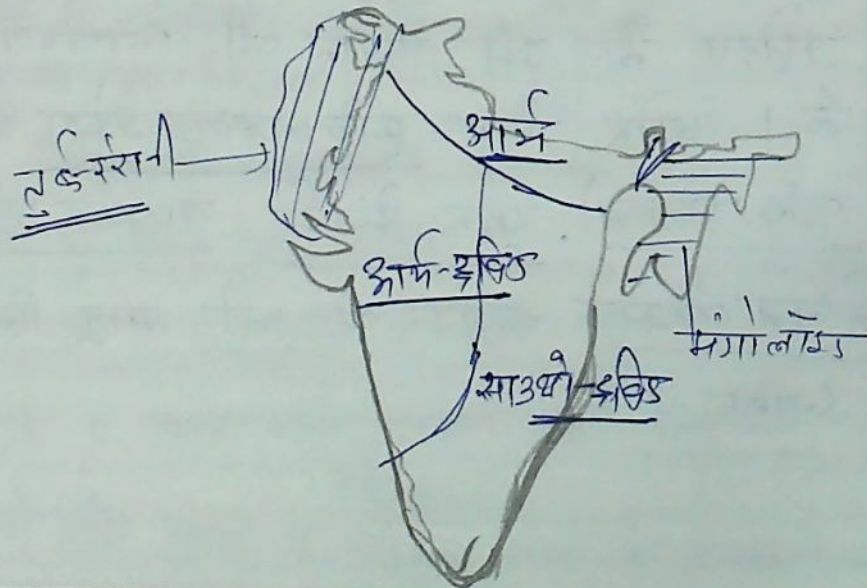
(Please don't write anything in this space)

प्रजाति एक वैश्विक विशिष्टता है जो कि इतिहासिक व व्यापक शारीरिक विशेषताओं की समानता के आधार पर निर्धारित की जाती है।

जि - बालों का रंग, आंखों का रंग, खुरा, नासिका मुखकंद

हरबर्ट रिशले द्वारा भारतीय प्रजातियों को मंगोलोयड, आर्य, ईरानी, मैडि, इण्डियन के विभाजन के रूप में वर्णित किया है।

4





कृपया इस स्थान में प्रश्न संख्या को अतिरिक्त कुछ न लिखें।

(Please do not write anything except the question number in this space)

कृपया इस स्थान में कुछ न लिखें।

(Please don't write anything in this space)

मुवातः अका वर्गीकरण भारत
की प्रजातियों को दर्शाता है।

- दोष :-
- श्रेणियों को अक्षिप्त रखना
 - अति सामान्यीकरण
 - ek



कृपया इस स्थान में प्रश्न संख्या के अतिरिक्त कुछ न लिखें।

(Please do not write anything except the question number in this space)

(d) 'सर क्रीक विवाद' पर संक्षिप्त टिप्पणी कीजिये।

Briefly comment on the 'Sir Creek dispute'.

10

कृपया इस स्थान में कुछ न लिखें।

10

(Please don't write anything in this space)

सर क्रीक भारत व पाकिस्तान की दक्षिणी सीमा है जो गुजरात को सिंध से पृथक करता है। यह एक दलदल-युक्त क्षेत्र है। पाकिस्तान द्वारा इसे विवाद का रूप दिया है।

विवाद:

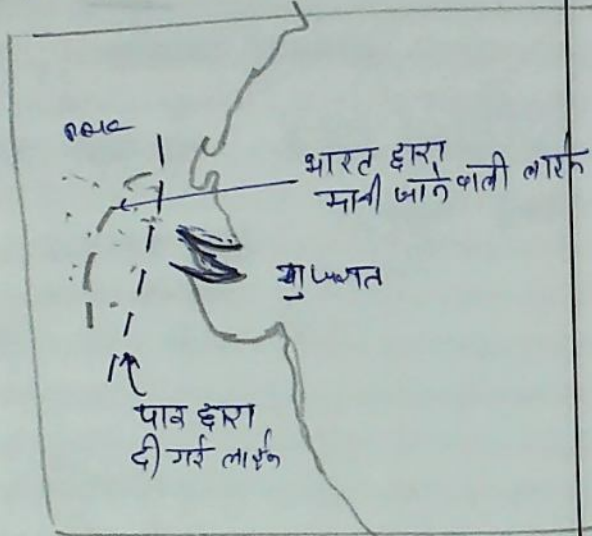
विवाद यह है कि भारत द्वारा माना जा रहा है कि यह क्षेत्र गुजरात का है।

पाकिस्तान इसे

एक नदी के तट का हिस्सा है तथा इसके

मध्य में सीमा रेखा निर्धारित नहीं है व वर्तमान में मुद्दे को रखता है।

भारत इसे एक दलदल-युक्त क्षेत्र मानता है जो कि भारत का हिस्सा है।





कृपया इस स्थान में प्रश्न संख्या के अतिरिक्त कुछ न लिखें।

(Please do not write anything except the question number in this space)

प्रथम 1960 की जंग में वाम श्रेण पर भारी टकराव रहा लेकिन WB की अध्यक्षता के विवाद को समाधान दिया गया। वाम समाधान के परिदृष्टि को लगभग 99% श्रेण के की बात पर समाप्त हुआ।

साफल्यतः शांत रहेन बाबा श्रेण वर्षी-2 विवाद के कारण वर्षी में आता है।

विवाद का मुख्य कारण वाम श्रेण के आत-पान व्यापक व्यक्ति के द्वारा व सामर्थ्य संग्रहण का दोहन अपने हित में करने की कोशिश से है।

कालतः यह भारत की संजुता ~~का~~ अखिर श्रेण ही ~~कही~~

कृपया इस स्थान में कुछ न लिखें।

(Please don't write anything in this space)

कृपया इस स्थान में प्रश्न संख्या के अतिरिक्त कुछ न लिखें।

(Please do not write anything except the question number in this space)

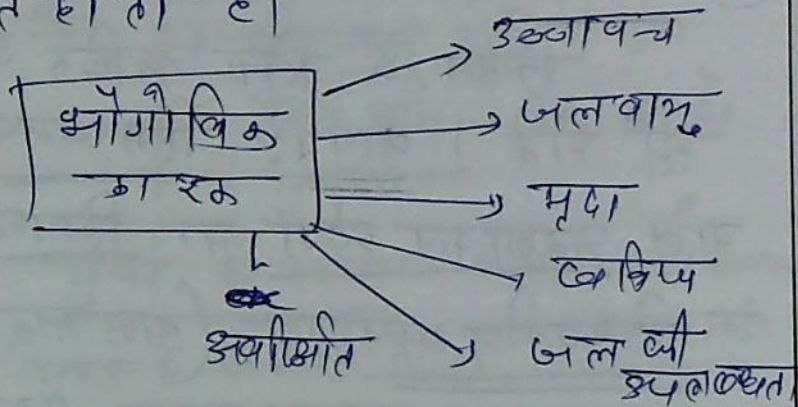
3. (a) किसी भी देश की जनसंख्या के वितरण में भौगोलिक कारकों की महत्वपूर्ण भूमिका होती है। भारत के संदर्भ में इस कथन की समीक्षा कीजिये। 15

Geographical factors play an important role in population distribution of a country. Examine the statement in India's context. 15

कृपया इस स्थान में कुछ न लिखें।

(Please don't write anything in this space)

किसी भी देश की जनसंख्या का वितरण वहाँ की सामाजिक-आर्थिक-राजनीतिक दशाओं के साथ-साथ भौगोलिक कारकों से प्रभावित होता है।



किसी भी देश की जनसंख्या इस क्षेत्र की कठिनाईयों से प्रभावित होती है वहाँ जैसे बेहतर सामाजिक-आर्थिक जीवन मिलता है।

① उच्चावन - पर्वत, पठार की वजह से समतल मैदान अल्प आबादी होते हैं।



कृपया इस स्थान में प्रश्न संख्या के अतिरिक्त कुछ न लिखें।

(Please do not write anything except the question number in this space)

कृषि समतल मैदानों में परिपहन, आवागमन, कृषि विकास, औद्योगिकीकरण अधिक आसान रहता है।

४ - भारत में हिमालयी पर्वतीय राज्यों की सिंचना गंगा के मैदानों में कृषि जनसंख्या

१) जलवायु :- चरम जलवायु दशाओं निवास के लिए अधिक बेहतर होती है। फलतः हिमजलवायु वाले अकशांश प्रदेश या हिमाचल, व विष्वतीय जलवायु (असमान व निर्बाध) की सिंचना मध्य भारत, उत्तरी भारत कृषि आकर्षक। [शिवालय या मकर प्रदेश]

३) मृदा :- जलोढ़, व उपजाऊ मृदा कृषि व कृषि आधारित उद्योगों के विकास के आधार उदात्त करती है।
 ५ - उपजाऊ गंगा मैदान, तटीय मैदान व (हरित ऊँटि) के कारण पंजाब व

कृपया इस स्थान में कुछ न लिखें।

(Please don't write anything in this space)



कृपया इस स्थान में प्रश्न संख्या के अतिरिक्त कुछ न लिखें।

(Please do not write anything except the question number in this space)

- (b) "भारतीय महानगरों को मलिन बस्ती मुक्त बनाने के लिये प्रभावी शहरी नियोजन की आवश्यकता है।" इस कथन के आलोक में भारत सरकार द्वारा किये जा रहे प्रयासों की समीक्षा कीजिये। 20

Effective urban planning is needed to make the Indian metropolis free of slum. In light of the statement, examine the efforts made by the government. 20

मलिन बस्ती शहरी क्षेत्र
में पायी जाते वाले आवासजन संख्या,
पुष्क क्षेत्र, चूड़ित, सुन्दर प्रकाश रहित,
गंदगी, वैजिक सुविधा रहित क्षेत्र हैं।

यह शहरी क्षेत्रों की
प्रति पर क्लेश है तथा अनिर्धारित
शहरी विकास का परिणाम है।

— धारणी (पूर्व), महंगी एरिया
— बेकार दिवसी

प्रभावी शहरी नियोजन
धारणीय शहरी विकास की रूप
प्रतिष्ठा है जिसमें संसाधन नैटवर्क,
जनसंख्या - संसाधन अनुपात को ध्यान
में रखकर शहरीकरण किया जाता
है वसति स्वास्थ्य जैसी समस्याओं
का समाधान होगा।

कृपया इस स्थान में कुछ न लिखें।

(Please don't write anything in this space)

कृपया इस स्थान में प्रश्न संख्या के अतिरिक्त कुछ न लिखें।

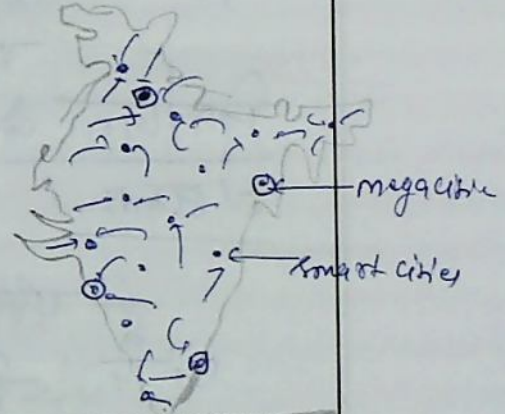
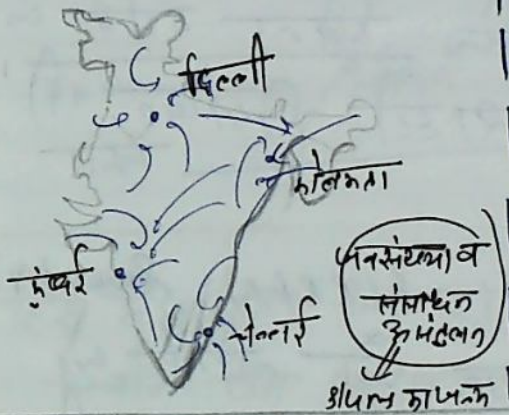
(Please do not write anything except the question number in this space)

कृपया इस स्थान में कुछ न लिखें।

(Please don't write anything in this space)

इस संदर्भ में भारत सरकार द्वारा लिये गये कयाश -

- ① स्मार्ट सिटी मिशन
- ② प्रधानमंत्री शाही आवास योजना
- ③ स्वच्छ भारत मिशन (शाही)
- ④ अमृत मिशन
- ⑤ रूबीन मिशन, मनरेगा, NRLM एक



स्मार्ट सिटी मिशन में 100 शाहरी

यों। स्वच्छ व स्मार्ट बनाया जाना है इसके माध्यम से रोजगार का विकास होगा व जनसंख्या जनसंख्या के तहत विकसित हो पायेगी



कृपया इस स्थान में प्रश्न संख्या के अतिरिक्त कुछ न लिखें।

(Please do not write anything except the question number in this space)

कृपया इस स्थान में कुछ न लिखें।

(Please don't write anything in this space)

आवाज सौजन्य के स्लम
 की समझि या पूनः बेहतर दशा
मुक्त को लोनी के रूपांतरण होगा।
 इसी प्रकार अमृत मिशन
100 शहरों को रूपांतरित करेगा।
 इसमें ~~सहज~~ का विषय
 की आवश्यक है। गाँव
कौशल बिना गाँवों के
निर्माण के शहरी नियंत्रण 100
होसकता 1 महल

फलतः RURBAN Smart Village
 जैसे मिशन जो लोगों को
सहाय्य शो जगत् प्रदान करेगी
 इस प्रकार के द्विपक्षित प्रयास
 की सिध्दति करेगी।

फलतः याचनाओं ay
बेहतर व्यापार Slum मुक्त
NEW FUND होगा।



कृपया इस स्थान में प्रश्न संख्या के अतिरिक्त कुछ न लिखें।

(Please do not write anything except the question number in this space)

(c) हिंद महासागर की भू-राजनीति में चीन का बढ़ता हस्तक्षेप भारत के लिये किस प्रकार चुनौती प्रस्तुत करता है? परीक्षण कीजिये। 15

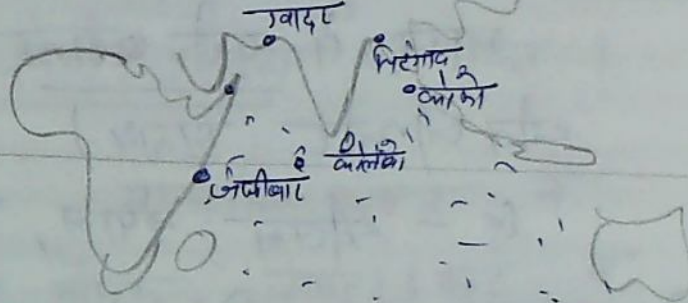
How does China's growing interference in the Indian Ocean geopolitics present a challenge for India? Examine. 15

कृपया इस स्थान में कुछ न लिखें।

(Please don't write anything in this space)

भू-राजनीति भूगोल एवं
अंतर्राष्ट्रीय संबंधों के प्रयोग को
दर्शाता है।

५



हिंद महासागर की राजनीति के
चीन का बढ़ता हस्तक्षेप -

- ① String of pearls की policy
- ② one-belt one road
- ③ मालदीव, केन्या, जिब्राल्टर,
श्रीलंका, आंगला देक्य, के सिडन
जम्बिया



कृपया इस स्थान में प्रश्न संख्या को अतिरिक्त कुछ न लिखें।

(Please do not write anything except the question number in this space)

कृपया इस स्थान में कुछ न लिखें।

(Please don't write anything in this space)

- क अफ्रीका के विदेश
- ख सा 38 प्रक्रिया देशों के रणनीतिक समझौते

में भारत को कुनोटियां—

- 1 भारत के पड़ोसी देशों का भारत के पूरी बढाना व चीन पीओए सुकाथ
[- श्रीलंका, नेपाल, मलदीव]
- 2 सुरक्षा व सामरिक संघर्ष - इसमें चीन को बढत व भारत को रक्षल व बल दोना और से देना संकषा
[क युद्ध का दशा के भारत पर रणनीतिक बढत का दशा]
- 3 आर्थिक - इपयुआ थिय व अमेरिका के विदेश के द्विपु प्रविषर्षा



कृपया इस स्थान में प्रश्न संख्या के अतिरिक्त कुछ न लिखें।

(Please do not write anything except the question number in this space)

Q - सीलिका, मालदीव के चीन
का विशेष व्यूहा

कृपया इस स्थान में कुछ न लिखें।

(Please don't write anything in this space)

9) विश्व शक्ति अपने के चुनौती -

यह भारत को विश्व शक्ति अपने के प्रयाशो को ककबोट का करता है व भारत को श्रेणीय प्रतिष्ठा का संपन्न ।

हालांकि भारत के प्रोजेक्ट मोसक, नेक्स्ट एड्स कट व BRICS के साथ संबंध, अकीका के प्रिय, आदि कार्यक्रमों से प्रतिष्ठा अपने का प्रयास किया है।

कारण: भारत को आंतरिक्ष व आर्थिक रूप से अपने को तकतर व्यस्तता चाहिए। (सैन्य + युद्धीति)

कृपया इस स्थान में प्रश्न संख्या के अतिरिक्त कुछ न लिखें।

(Please do not write anything except the question number in this space)

4. (a) "प्रादेशिक चेतना संघवादी अवधारणा का मूल आधार है।" भारत में विद्यमान प्रादेशिक चेतना के प्रमुख घटकों के संदर्भ में उपर्युक्त कथन की व्याख्या कीजिये। 15

"The sense of regionalism is fundamental to federalism." Explain the statement in context of the basic components of existing regional consciousness in India. 15

कृपया इस स्थान में कुछ न लिखें।
(Please don't write anything in this space)

प्रादेशिक चेतना अपदेशीय शक्ति का प्रतीक है जो किसी क्षेत्र विशेष पर ही लक्षित, सामाजिक-आर्थिक दशाओं के प्रभाव की जायसो को दर्शाता है।

भारत के प्रादेशिक चेतना के घटक

① भाषा - हिंदी, उर्दू, कश्मीरी
↳ तेलुगु - आंध्र प्रदेश
↳ पंजाबी - पंजाब

② नृजातीयता - N.E
↳ नागा, जूझी, मिजो

③ धर्म - हिंदू, मुस्लिम, ईसाई, सिख



कृपया इस स्थान में प्रश्न संख्या के अतिरिक्त कुछ न लिखें।

(Please do not write anything except the question number in this space)

5) स्रोत - नई शक्ति

प्रादेशिक चेतना भारत में विकसित है लेकिन यदि यह लौकिकता से अलग है तो

लाभदायक है क्योंकि देश की आवश्यकता से अलग है

ह - आर्थिक
- सामाजिक

कृपया इस स्थान में कुछ न लिखें।

(Please don't write anything in this space)



कृपया इस स्थान में प्रश्न संख्या के अतिरिक्त कुछ न लिखें।

(Please do not write anything except the question number in this space)

(b) यद्यपि पंचवर्षीय योजनाएँ अपने लक्ष्यों को प्राप्त करने में पूर्णतः सफल नहीं रही हैं, परंतु देश के विकास में इनकी सकारात्मक भूमिका को नजरअंदाज नहीं किया जा सकता। कथन के संदर्भ में पंचवर्षीय योजनाओं की उपलब्धियों की चर्चा कीजिये। 20

कृपया इस स्थान में कुछ न लिखें।

(Please don't write anything in this space)

Although the five-year plans have not been completely successful in achieving their goals their positive role in the development of the country can not be ignored. With respect to the statement, discuss the achievements of the Five Year Plans. 20

स्वतंत्रता के बाद विकास
की पंचवर्षीय योजना सफल
गई।

पूर्णतः सफल नहीं

1) 1/3 जनसंख्या अक्षरमय

2) 28.2% अक्षर सुपाक्षित,
10% महिला स्वतंत्रता

3) आय विफलता कम पर, जादूचिह्न
विफलता

4) कदमाव (जाति, वि॥)

आय
5) नमसलवाट, श्रमशावक

पर सफलता के, नजरअंदाज रही

क्रिया का जगत



कृपया इस स्थान में प्रश्न संख्या के अतिरिक्त कुछ न लिखें।

(Please do not write anything except the question number in this space)

- ① PFI
- ② Growth rate
- ③ 6th Largest Economy
- ④ शिक्षा 1950 (14%) → ~~75%~~ 75%
- ⑤ जनसंख्या नियंत्रण का प्रतिफल
- ⑥ IMF का होना
- ⑦ पंचांगरी राज्य त्रिभुजरी etc

फलतः लक्ष्यता अधीकृत
रही है वही व्यापक 12 वीं सिप
के ब्याप 18:7:3 शरीरति

अपनारि गरि है जो शैति आभोग
द्वारा लक्ष्यारी लक्ष्यवाद के चालीनी

कृपया इस स्थान में कुछ न लिखें।

(Please don't write anything in this space)



कृपया इस स्थान में प्रश्न संख्या के अतिरिक्त कुछ न लिखें।

(Please do not write anything except the question number in this space)

(c) भारत के ग्रामीण विकास में विकेंद्रीकृत आयोजन के अंतर्गत पंचायतों की भूमिका पर प्रकाश डालिये।

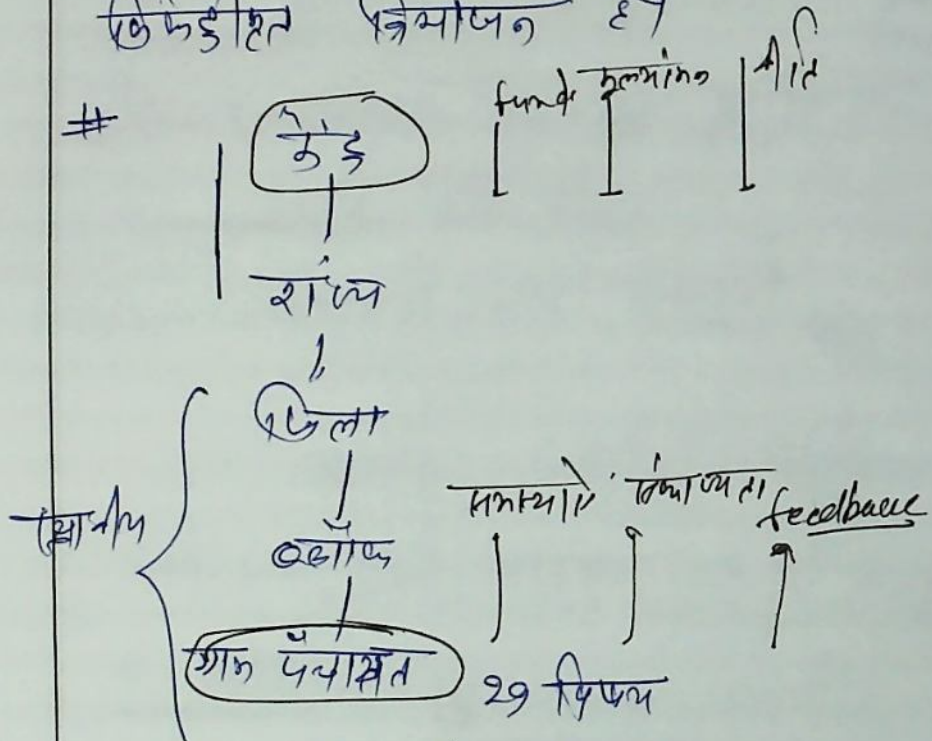
15

Highlight the role of Panchayats in rural development of India under decentralized planning.

15

कृपया इस स्थान में कुछ न लिखें।
(Please don't write anything in this space)

आयोजन के लिए पंचायतों की भूमिका को उजागर करने के लिए निम्नलिखित त्रिभुज तैयार किया गया है।



पंचायतों की भूमिका

- 1) सेवा की वास्तविक सहायता से भव्य बनाना
- 2) विकास के लिए बेहतर पर्याप्त





कृपया इस स्थान में प्रश्न संख्या के अतिरिक्त कुछ न लिखें।

(Please do not write anything except the question number in this space)

कृपया इस स्थान में कुछ न लिखें।

(Please don't write anything in this space)

3 डाउन हो अप प्रोजेक्ट

4 समेकित व समग्र नीति निर्माण व निर्यात कार्यालय संस्थापना

5 feedback, review meeting

6 हमारे परिभाषनाओं के दरम्यान

की समझ कम होगी।

7 जमीनी लोकरिंग

फलतः 7 श्रवी' त्रिबिधान

निर्देशन व प्रभावी व्याख्या व

पेदाभेदा के वास्तविक सशक्त बनाया

जाना चाहिए इस संदर्भ में

राष्ट्रीय आनंद स्वयंसेवा संस्थान

म ध्वजा है सक्ता है।

जिसे सशक्त पैदापता

सुख सशक्त NFWING असेगा।



कृपया इस स्थान में प्रश्न संख्या के अतिरिक्त कुछ न लिखें।

(Please do not write anything except the question number in this space)

खण्ड - ख / SECTION - B

कृपया इस स्थान में कुछ न लिखें।

(Please don't write anything in this space)

5. निम्नलिखित में से प्रत्येक का उत्तर लगभग 150 शब्दों में दीजिये:

10 × 5 = 50

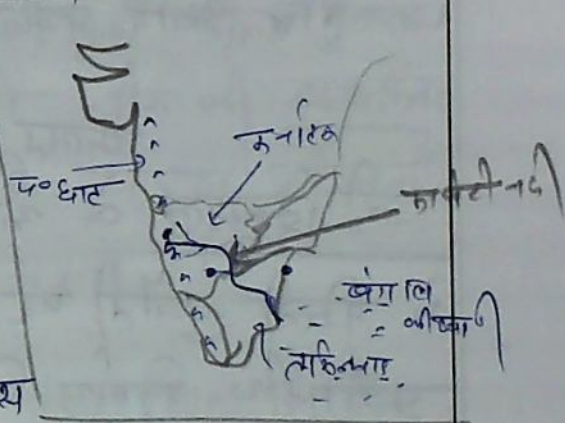
Answer the following in about 150 words each:

(a) कावेरी नदी जल विवाद पर संक्षिप्त टिप्पणी कीजिये।

Write a short note on the Cauvery river water dispute.

कावेरी नदी जल विवाद
कर्नाटक, तमिलनाडु, केरल, पॉन्डिचेरी
के मध्य जल वितरण का विवाद है।
जिसमें ज्वलंतता हाल ही में कर्नाटक बनाम
तमिलनाडु के प्रदान की।

कर्नाटक की कुशाग्रिणी
पहाड़ी से निकलने वाली
कावेरी नदी पर
विवाद छविशाल के
दौरान मैसूर बनाम मद्रास
से बना हुआ है।



मूल कारण लीन मौसम के
समय कृषि के लिए जल की कमी के
कारण अधिक जल की मांग करता है।
लेकिन अल्प के विवाद प्रतिष्ठा



कृपया इस स्थान में प्रश्न संख्या के अतिरिक्त कुछ न लिखें।

(Please do not write anything except the question number in this space)

का विचार व राजनीतिक स्वरूप धारण कर चुका है। अर्थात् कार्गिली हठधर्मी राजनीतिक दल पीछे हटने को तैयार नहीं।

कनहिक

vs

तमिलनाडु

↳ रिपैरियन सिद्धांत के अनुसार अर्धे ज्यादा लाभ मिले
↳ इष्टि, उद्योग, पंचायत

↳ खाद्यान्न की कीमती हनु आवश्यक

↳ पंचायत, परिवहन etc

फलतः 2007 के मावेली नदी दिव्युत्तराल के आगे कौमले को सुप्रीमकोर्ट के फिल्ली चुनौती पर सुप्रीम कोर्ट ने प्रशासकीय निर्णय दिया जिसका पालन करना चाहिए।

फलतः प्राकृतिक संसाधन किसी राज्य के नहीं मानवता सामाजिक पुंजी, परस्पर सौहार्द के मुल्यों को ध्यान में रखकर नदी जल का जात्यपूर्ण बँटवारा करना चाहिए।

कृपया इस स्थान में कुछ न लिखें।

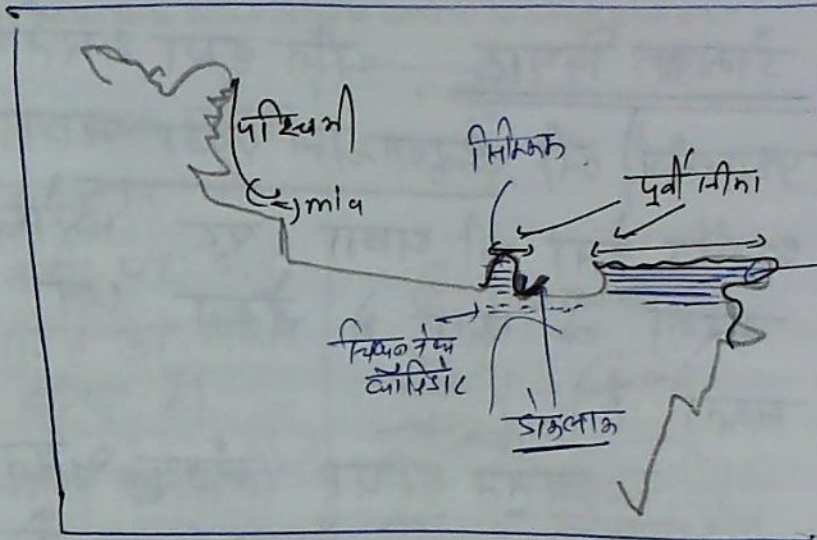
(Please don't write anything in this space)

कृपया इस स्थान में प्रश्न संख्या के अतिरिक्त कुछ न लिखें।
(Please do not write anything except the question number in this space)

(b) भारत-चीन सीमा के पूर्वी खंड की अस्थिरता पर संक्षिप्त चर्चा करें।

कृपया इस स्थान में कुछ न लिखें।
(Please don't write anything in this space)

Briefly discuss the instability on the eastern sector of the India-China border.



भारत-चीन की पूर्वी सीमा मुख्यतः मैकमोहन रेखा है जिसे चीन की लक्ष्मिकर्मा व विज्जवादी सौम्य के कारण अस्थिरता का शिकार होना पड़ता है।

- चीन द्वारा
- (i) मैकमोहन रेखा (1913-14) को अस्वीकार करना
 - (ii) अरुणाचल प्रदेश का दक्षिणी सिक्किम बनाना
 - (iii) 1962 का आक्रमण का लक्ष्य: पहला स्टेप बैक ही तनाव का माहौल निर्मित रहता है।

कृपया इस स्थान में प्रश्न संख्या के अतिरिक्त कुछ न लिखें।

(Please do not write anything except the question number in this space)

कृपया इस स्थान में कुछ न लिखें।
(Please don't write anything in this space)

द्विपक्षीय परिणाम हालां ही है
डोमलोक विवाद, चीन द्वारा भारतीय -
प्रधानमंत्री जी इकनाचल प्रवेश यात्रा व
धार्मिक नेता जी यात्रा पर विशेष
करना के रूप में देखा जा
सकता है।

वस्तुतः यह संपूर्ण भारतवर्ष
का अखिली केंद्र है भारत को
सैन्य में तीव्र सामाजिक - आर्थिक विकास
व व्यनेमिस्टिरी खिलार करते हुये
व्येक्याकी रणनीति अपनानी चाहिए।
वैश्विक सुरक्षा के त्वाष्ट्र - 2
चीन के त्वाष्ट्र शांतिपूर्ण वार्ता से
छिना संप्रभुता का उल्लंघन के त्वाष्ट्रान
का पराशा कटघना चाहिए जिसमें
नेहरूवादी पंचमील सिद्धांत
जलजिउ है।

कृपया इस स्थान में प्रश्न संख्या के अतिरिक्त कुछ न लिखें।

(Please do not write anything except the question number in this space)

(c) सरदार सरोवर परियोजना संलग्न सूखा प्रभावित क्षेत्रों के लिये कितनी कारगर साबित हो सकती है?

कृपया इस स्थान में कुछ न लिखें।

(Please don't write anything in this space)

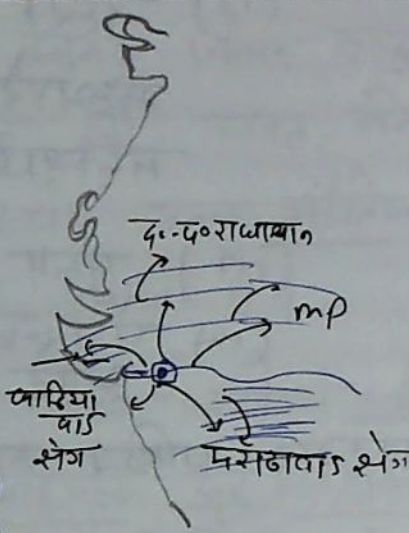
How can the Sardar Sarovar project be useful for the drought prone areas?

सरदार सरोवर
खांच गुजरात में
नर्मदा नदी पर बन
रहा भारत का सबसे
बड़ा खांच है।

नर्मदा खाना को
झांपोलन व न्यायिक
साक्षात्कार - पर्यावरणीय
प्रभावों के अनुमान

के संदर्भ में विवादामय रैड प्रोजेक्ट को
जुड़ीक बोर्ड ने उचित ठहराया।

यह प्रोजेक्ट शीघ्र संलग्न मुष्ठा
प्रकल्पित क्षेत्रों तथा राज्याखान व
दक्षिणी मरु क्षेत्र, गुजरात व महाराष्ट्र
व महाराष्ट्र के वृष्टिदाया प्रदेश मराठावा
के अलावा मध्य प्रदेश के लिए भी
मध्यस्थ साबित होगा।





कृपया इस स्थान में प्रश्न संख्या के अतिरिक्त कुछ न लिखें।

(Please do not write anything except the question number in this space)

उत्तर -

(i) बाँधों की व्यापक समता

(ii) नहरों द्वारा पानी का

मध्य प्रदेश, राजस्थान, गुजरात
महाराष्ट्र में वितरण

(iii) सूक्ष्म सिंचनी की अतिव्यवस्था

(iv) पेयजल आदि जैसे अधिक

ऊर्जा संचित कर लयबद्ध है।

लेकिन वर्षा वास्तविक

सफलता के लिए आवश्यक है

कि सिंचनी जल उचित के साथ

मृदा व कृषि प्रबंधन किया जाये व

कृषि के वैज्ञानिकता लागू जाये।

ह - महाराष्ट्र व राजस्थान के क्षेत्रों
में अन्य कृषि विभागों

काल: प्रभावी जल, मृदा,
कृषि व मानव प्रबंधन द्वारा इसे वास्तविक
सिंचनी अथवा जल सिंचनी, जल नौवहन,
पेयजल व पर्यटन के लिए ऊर्जा अथवा जीविकता है।

कृपया इस स्थान में कुछ न लिखें।

(Please don't write anything in this space)



कृपया इस स्थान में प्रश्न संख्या के अतिरिक्त कुछ न लिखें।

(Please do not write anything except the question number in this space)

(d) भारतीय शहरी पर्यावरण में बढ़ता वायु प्रदूषण का स्तर धारणीय मानव जीवन के लिये एक चुनौती है। विवेचना कीजिये।

The increasing air pollution in the Indian urban areas is a challenge for sustainable human existence. Discuss.

कृपया इस स्थान में कुछ न लिखें।

(Please don't write anything in this space)

धारणीय मानव जीवन वह है: गुणवत्ता पूर्ण जीवन की सतत बँध रहे से है जिसमें उच्च भौतिक, मानसिक, सामाजिक गुणवत्ता हो।

शहरों में उच्च नगरीय जीवन, सुविधाएँ, रेफिस पोलेशन, उच्च भौतिकवाद, रेडीयर, कीम, मैट्रो आदि ने जीवन की गुणवत्ता को बढ़ाया है।

But कोक्रीट के बन जंगलों मानव क्षति औद्योगिक, वाहन, आदि ने वायु प्रदूषण का स्तर बढ़ा है।
Ex - WHO की रिपोर्ट के कारण की शिवाजी अत्यधिक प्रदूषित

अपनी वायु में PM2.5, PM10, हाइड्रोकार्बन, CO2, CO जैसे जलम रही



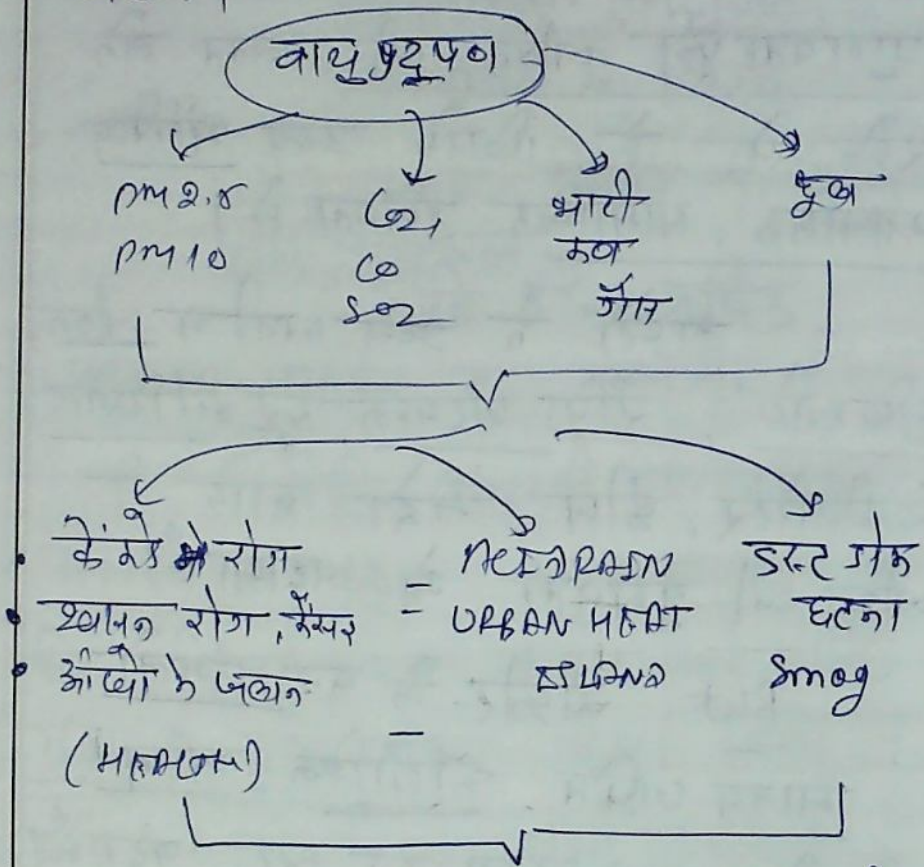
कृपया इस स्थान में प्रश्न संख्या के अतिरिक्त कुछ न लिखें।

(Please do not write anything except the question number in this space)

कृपया इस स्थान में कुछ न लिखें।

(Please don't write anything in this space)

वायु जीवन की गुणवत्ता को
प्रकारात्मक रूप से प्रकटित
करेगी।



शारीरिक व मानसिक क्षति
अधिक व सामाजिक
उत्पादकता

जीवन की गुणवत्ता पतन
प्रकार: धारणीय रूप से उच्च जीवन गुणवत्ता
धारणीय पर्यावरण प्रदूषण से निपटारे



कृपया इस स्थान में प्रश्न संख्या के अतिरिक्त कुछ न लिखें।

(Please do not write anything except the question number in this space)

(e) 'पारिस्थितिकी पर्यटन' से आप क्या समझते हैं? पूर्वोत्तर भारत में इसकी संभावनाओं पर प्रकाश डालिये।

What do you understand by 'ecological tourism'? Elucidate on its possibilities in Northeast India.

कृपया इस स्थान में कुछ न लिखें।

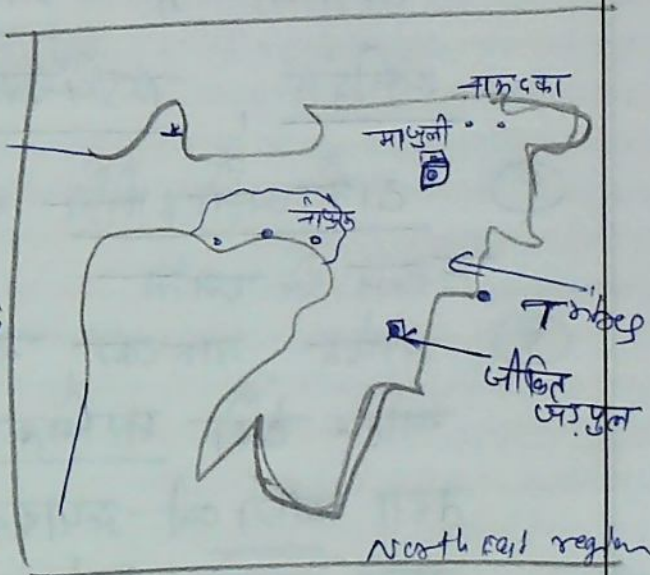
(Please don't write anything in this space)

पारिस्थितिकी पर्यटन है तात्पर्य
ऐसा पर्यटन जो इस पारिस्थितिकी क्षेत्र
इसके द्वारा नैतिक रूप से
उत्पादित न करे।

फलतः पारिस्थितिकी रूप से
दुर्लभ क्षेत्रों का पर्यटन जो अपने
क्षेत्र में सामाजिक व आर्थिक है।

* पूर्वोत्तर भारत

पूर्वोत्तर भारत
पर्यटन की
असंभव संभावनाओं
लिखे हुए हैं।
व्यस्य इसे बहुत
तबियत से पढ़ें
की आवश्यकता है।





कृपया इस स्थान में प्रश्न संख्या के अतिरिक्त कुछ न लिखें।

(Please do not write anything except the question number in this space)

संभावनाएँ :-

- ① सांस्कृतिक पर्यटन — जनजातीय पर्यटन
— आदिम सँसृष्टि
- ② मैदानीय एवं जलमय जलसंपदा जैसी प्राकृतिक सौंदर्यता व विश्व व्यापक सभ्यता तथा नदी द्वीप साधुली द्वीप का पर्यटन
- ③ अठ्ठनाथल प्रदेश की जैविक विविधता के आसपास स्थित, आसपास स्थित, स्कीइंग, एडवेंचर पर्यटन
- ④ दार्जीलिंग जैसी ऐतिहासिक महत्त्व के स्थल
- ⑤ चाय, नारंग, आलू, दूध, दही, खट्टी, देसी, संरक्षित वन क्षेत्र तथा बाँस की उत्पादन प्रणाली, चावल-मत्स्य संसाधन व बाँस जलित वृक्षवृद्धि पर्यटन महत्त्वपूर्ण है।

फलतः N.E. भारत क्षेत्र में विकास, सुरक्षा, शांति होके जायेगी।

कृपया इस स्थान में कुछ न लिखें।

(Please don't write anything in this space)

कृपया इस स्थान में प्रश्न संख्या के अतिरिक्त कुछ न लिखें।

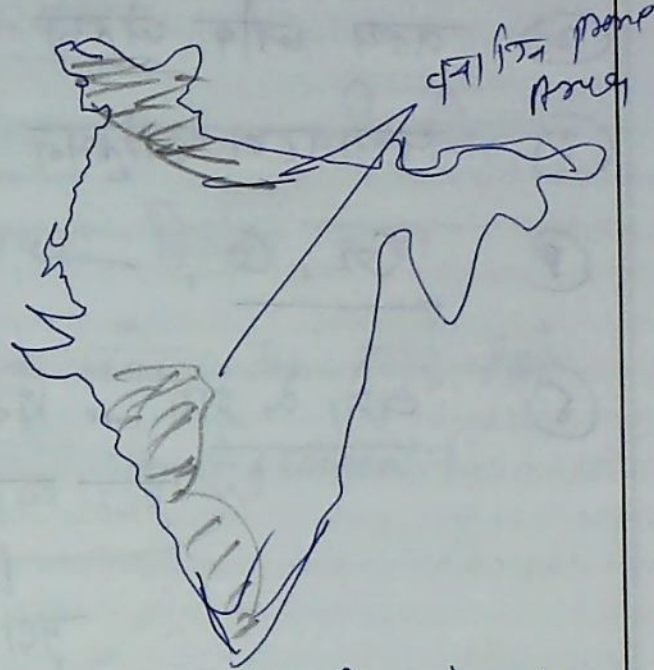
(Please do not write anything except the question number in this space)

8. (a) वनाग्नि से जहाँ एक तरफ वृहद् स्तर पर वनस्पति एवं वन्यजीवों की हानि होती है वहीं दूसरी तरफ मृदा अपरदन हेतु एक आधार तैयार होता है। भारत के संदर्भ में इस कथन की चर्चा करें एवं इसके समाधान के लिये कुछ उपाय भी सुझाइये। 15

Wildfire causes loss of vegetation and wildlife as well as hastens soil erosion. Examine the statement in the context of India and suggest some measures to address it. 15

कृपया इस स्थान में कुछ न लिखें।

(Please don't write anything in this space)



वनाग्नि से तात्पर्य वनों के लगेले पाली आग से है।

Ex - उत्तराखण्ड के आग
- जम्मू कश्मीर के आग

वनाग्नि का व्यापक

निष्पत्तिका व न्यायिक प्रभाव
होता है।



कृपया इस स्थान में प्रश्न संख्या के अतिरिक्त कुछ न लिखें।

(Please do not write anything except the question number in this space)

वर्षा ऋतु में जलवायु —

- ① वनों की घाटि
- ② वन्य जीव जंतुओं की साथ
- ③ पर्यावरण को संतुलित
- ④ वे, वे, → जलवायु को ठीक
- ⑤ वनों के घाटि → जलवायु को ठीक
 ↳ जलवायु को ठीक
 ↳ जलवायु को ठीक
 ↳ जलवायु को ठीक

जलवायु —

- ① fire line विभाग
- ② मानव प्रबंधन
- ③ अत्यधिक जलवायु जलवायु को ठीक

कृपया इस स्थान में कुछ न लिखें।

(Please don't write anything in this space)



कृपया इस स्थान में प्रश्न संख्या के अतिरिक्त कुछ न लिखें।

(Please do not write anything except the question number in this space)

- ④ लौंडी पत्ती धाले बनलगाका
- ⑤ बहलक वन व मृदा छिआपन
- ⑥ आगरकता
- ⑦ बनागिन शकन के छिआ शकता क्रिआण कएला
- ⑧ चीर के वनौ का आई-गोडी पत्ती वनौ के छिआपन ।

कृपया इस स्थान में कुछ न लिखें।

(Please don't write anything in this space)



कृपया इस स्थान में प्रश्न संख्या के अतिरिक्त कुछ न लिखें।

(Please do not write anything except the question number in this space)

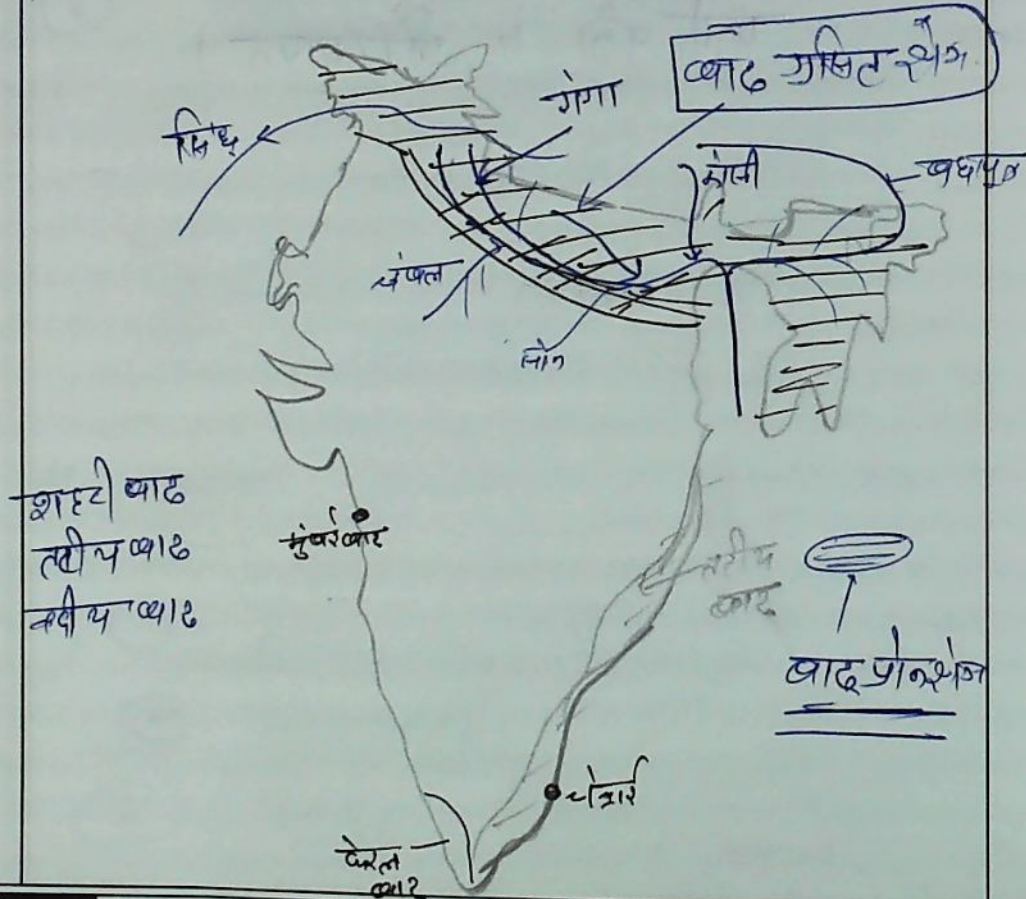
(b) भारत में बाढ़ की विभीषिका अधिकांशतः उत्तर एवं उत्तर-पूर्वी भारत में ही देखने को मिलती है। स्पष्ट कीजिये। 15

Most of the floods in India occur only in its north and north-eastern part. Discuss. 15

कृपया इस स्थान में कुछ न लिखें।
(Please don't write anything in this space)

बाढ़ से तात्पर्य हिमाली क्षेत्र में सामान्य जल से अधिक जल अथवा जललावन की दशा से है।

Ex - कश्मीर घाटी बाढ़, उत्तराखण्ड बाढ़, कोसी नदी, आम बाढ़





कृपया इस स्थान में प्रश्न संख्या के अतिरिक्त कुछ न लिखें।

(Please do not write anything except the question number in this space)

कृपया इस स्थान में कुछ न लिखें।

(Please don't write anything in this space)

व्याप्त आना एक प्राकृतिक परिघटना है लेकिन वर्षों और व बार-बार आने के मानव का मुख्य भूमिका है।

भारत के उत्तरी राज्यों यथा जम्मू कश्मीर, उत्तराखण्ड, यूपी, बिहार सहित देश के उत्तरी-पूर्वी क्षेत्र में प्रायः हर वर्ष बाढ़ आती है।

बिहार में गोली चौर क्षेत्र आसम में वर्षा पूरा हर वर्ष मानसून के जकां बाढ़ आती है जिससे न जान-माव की भारी क्षति होती है।

उत्तरी भारत में बाढ़ -

- 1) अत्यधिक वर्षा - वर्षा अधिक होने पर तथा ला लीला की दशा में मानसून वर्षा रेखा का शीघ्र चर विस्थापन से बाढ़



कृपया इस स्थान में प्रश्न संख्या के अतिरिक्त कुछ न लिखें।

(Please do not write anything except the question number in this space)

कृपया इस स्थान में कुछ न लिखें।
(Please don't write anything in this space)

2) हिमालयी क्षेत्र में अधारवीय भूकंप प्रभाव

Ex - चम्बल नदी के उपानदी खण्ड में भूकंप के कारण बाढ़

3) नदी मार्ग में गाढ़ भरना व जल नहर

ऊपर उठना → अपरदन प्रिया व मानवीय गतिविधियों के कारण।

Ex - दृष्टि सिंचन, निर्माण कार्य


4) नदी द्वारा मार्ग बदलना

Ex - कोसी नदी में बाढ़

उत्तरी-पूर्व भारत

1) अत्यधिक वर्षा व विषम-तीव्र उल्कापीत

खण्ड →



वर्षा - 1000-1500

फलतः वर्षा का पानी ठहर नहीं पाता व flash flood आती है।

2) मानव द्वारा दृष्टि, उद्योग के रूप में प्रदूषण

3) जीन द्वारा बोध जनाया व जल हीनता

4) जलवायु परिवर्तन

फलतः बाढ़ का प्रकार प्रबंधन

प्रिया जाना चाहिए जैसे दामोदर धारी प्रोजेक्ट व नदी जोड़ प्रोजेक्ट जैसे प्रोजेक्ट निर्वाह साधित



कृपया इस स्थान में प्रश्न संख्या के अतिरिक्त कुछ न लिखें।

(Please do not write anything except the question number in this space)

(c) विगत वर्षों में भारत के कई राज्य 'लू' (हीटवेव) की मार से प्रभावित हुए हैं। 'लू' के बढ़ते प्रकोप के लिये जलवायु परिवर्तन कहीं तक उत्तरदायी है? चर्चा कीजिये। 20

In recent years, several Indian states have been affected by 'Loo' (Heatwave). How far is climate change responsible for the growing outbreak of 'Loo'? Discuss. 20

कृपया इस स्थान में कुछ न लिखें।

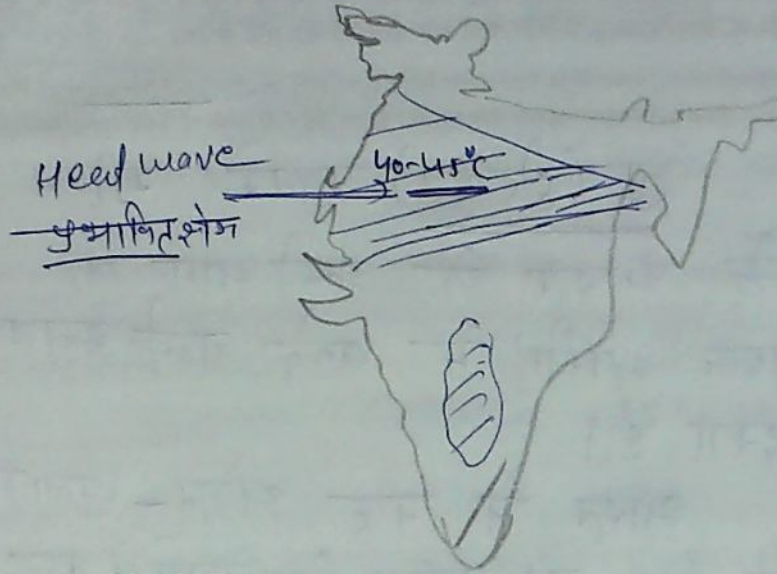
(Please don't write anything in this space)

लू (हीटवेव) मूलतः ग्रीष्म
 ऋतु में भारत के उत्तरी भाग व
 अधिकांश भागों में बने वाली उच्चताप
 की दशा है।
 भारत में यह अप्रैल-जुलाई
 महीने में राजस्थान से बंगाल तट
 तक पूर्वी ओर का प्रभावित करता है
 इसके अतिरिक्त उत्तरि, आंध्र प्रदेश में
 इसका प्रभाव है।
इसकी बढ़ती बारंबारता व
बढ़ते मारक क्षमता प्रभाव के
 कारण इसे आपदा घोषित किया
 गया है। (IMD द्वारा घोषणा
होती है)
 यद्यपि हीटवेव एक प्राकृतिक घटना
 है लेकिन इसकी अपेक्षित प्रभाव (increase)
 का मुख्य कारण जलवायु परिवर्तन है।



कृपया इस स्थान में प्रश्न संख्या के अतिरिक्त कुछ न लिखें।

(Please do not write anything except the question number in this space)



कृपया इस स्थान में कुछ न लिखें।

(Please don't write anything in this space)

इसका प्रभाव —

- (i) जल की कमी
- (ii) Head strike, थकान,
- (iii) इसके साथ कुछ घटी आंधी
ए - दाय. स्थान
- (iv) मिठक, तनाव
- (v) बुजुर्ग, अन्य अल्पविकृत
संपदनशील

॥ जलवायु परिवर्तन के कारण ॥

- ① Head wave की शक्ति बढ़ेगी
- ② इसकी तीव्रता व आवृत्तता बढ़ेगी



कृपया इस स्थान में प्रश्न संख्या के अतिरिक्त कुछ न लिखें।

(Please do not write anything except the question number in this space)

कृपया इस स्थान में कुछ न लिखें।

(Please don't write anything in this space)

- 3) जलवायु परिवर्तन के कारण वर्षा का प्रतिक्रम बदलना
- 4) वर्तमान दौरे के हालातीनों का प्रभाव बदलना

प्रभाव : जलवायु परिवर्तन जनित हीट वेव से सुरक्षा के लिए ओडिशा मॉडल च अहमदाबाद शहर मॉडल का प्रयोग किया जा सकता है।

Feedback

Questions

Model Answer & Answer Structure

Evaluation

Staff



भूगोल (वैकल्पिक विषय) मॉड्यूल - VII

(सांस्कृतिक विन्यास, राजनीतिक परिप्रेक्ष्य, समकालीन मुद्दे और प्रादेशिक विकास एवं आयोजना)

निर्धारित समय: तीन घंटे
Time Allowed: Three Hours

अधिकतम अंक : 250
Maximum Marks : 250

प्रश्न-पत्र के लिये विशिष्ट अनुदेश

कृपया प्रश्नों के उत्तर देने से पूर्व निम्नलिखित प्रत्येक अनुदेश को ध्यानपूर्वक पढ़ें:

इसमें आठ प्रश्न हैं जो दो खण्डों में विभाजित हैं तथा हिन्दी एवं अंग्रेजी भाषा में मुद्रित हैं।

परीक्षार्थी को कुल पाँच प्रश्नों के उत्तर देने हैं।

प्रश्न संख्या 1 और 5 अनिवार्य हैं तथा बाकी में से प्रत्येक खण्ड से कम-से-कम एक प्रश्न चुनकर किन्हीं तीन प्रश्नों के उत्तर दीजिये।

प्रत्येक प्रश्न/भाग के अंक उसके सामने दिये गए हैं।

प्रश्नों के उत्तर उसी माध्यम में लिखे जाने चाहियें जिसका उल्लेख आपके प्रवेश-पत्र में किया गया है, और इस माध्यम का स्पष्ट उल्लेख प्रश्न-सह-उत्तर (क्यू.सी.ए.) पुस्तिका के मुख-पृष्ठ पर अंकित निर्दिष्ट स्थान पर किया जाना चाहिये। उल्लिखित माध्यम के अतिरिक्त अन्य किसी माध्यम में लिखे गए उत्तर पर कोई अंक नहीं मिलेंगे।

प्रश्नों में शब्द सीमा, जहाँ विनिर्दिष्ट है, का अनुसरण किया जाना चाहिये।

जहाँ आवश्यक हो, अपने उत्तर को उपयुक्त चित्रों/मानचित्रों तथा आरेखों द्वारा दर्शाएँ। इन्हें प्रश्न का उत्तर देने के लिये दिये गए स्थान में ही बनाना है।

प्रश्नों के उत्तरों की गणना क्रमानुसार की जाएगी। यदि काटा नहीं हो, तो प्रश्न के उत्तर की गणना की जाएगी चाहे वह उत्तर अंशतः दिया गया हो। प्रश्न-सह-उत्तर पुस्तिका में खाली छोड़ा हुआ पृष्ठ या उसके अंश को स्पष्ट रूप से काटा जाना चाहिये।

QUESTION PAPER SPECIFIC INSTRUCTIONS

Please read each of the following instruction carefully before attempting questions:

There are EIGHT questions divided in TWO SECTIONS and printed both in HINDI & ENGLISH.

Candidate has to attempt FIVE questions in all.

Questions no. 1 and 5 are compulsory and out of the remaining, any THREE are to be attempted choosing at least ONE from each section.

The number of marks carried by a question/part is indicated against it.

Answers must be written in the medium authorized in the Admission Certificate which must be stated clearly on the cover of this Question-cum-Answer (Q.C.A.) Booklet in the space provided. No marks will be given for answers written in a medium other than the authorized one.

Word limit in questions, wherever specified, should be adhered to.

Illustrate your answers with suitable sketches/maps and diagrams, wherever considered necessary. These shall be drawn in the space provided for answering the question itself.

Attempts of questions shall be counted in sequential order. Unless struck off, attempt of a question shall be counted even if attempted partly. Any page or portion of the page left blank in the Question-cum-Answer Booklet must be clearly struck off.