



भूगोल (वैकल्पिक विषय)

मॉड्यूल - VI

(उद्योग, बस्ती, परिवहन, संचार एवं व्यापार और सांस्कृतिक विन्यास)

DTVF/18(JS)-OPS-G6

निर्धारित समय: तीन घंटे
Time allowed: Three Hours

अधिकतम अंक: 250
Maximum Marks: 250

नाम (Name): Siddharth Kumar

क्या आप इस बार मुख्य परीक्षा दे रहे हैं? हाँ नहीं

मोबाइल नं. (Mobile No.):

ई-मेल पता (E-mail address):

टेस्ट नं. एवं दिनांक (Test No. & Date): 67 04/09/2018

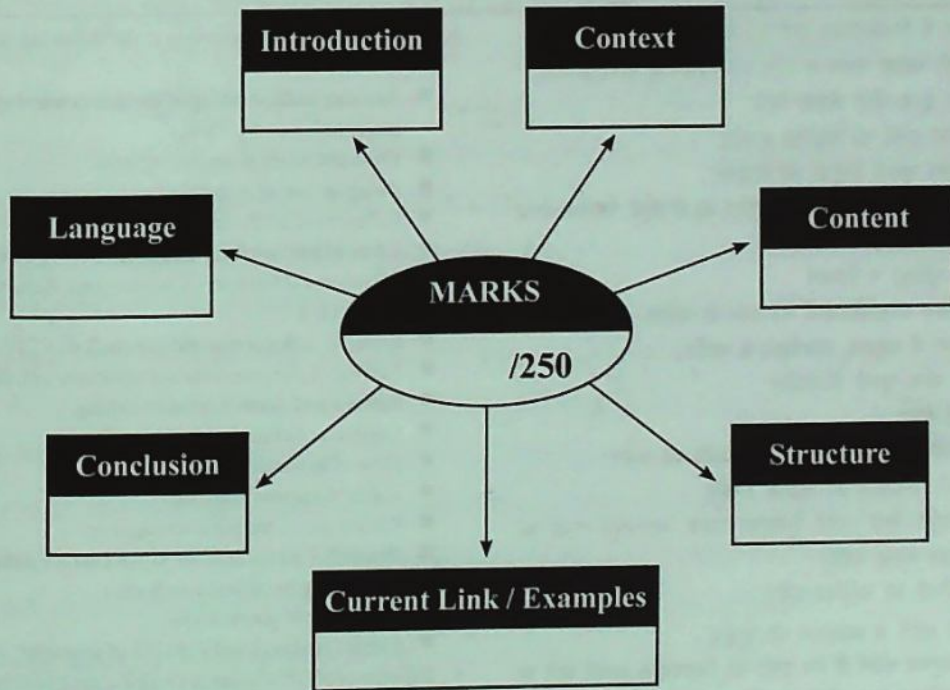
रोल नं. [यू.पी.एस.सी. (प्रा.) परीक्षा-2018] [Roll.No. UPSC (Pre) Exam-2018]:

--	--	--	--	--	--	--

परीक्षा का माध्यम
(Medium of Exam.): हिंदी
विद्यार्थी के हस्ताक्षर
(Student's Signature):

नोट: प्रश्न-पत्र के लिये विशिष्ट अनुदेश अंतिम पृष्ठ पर संलग्न है।

Evaluation Analysis

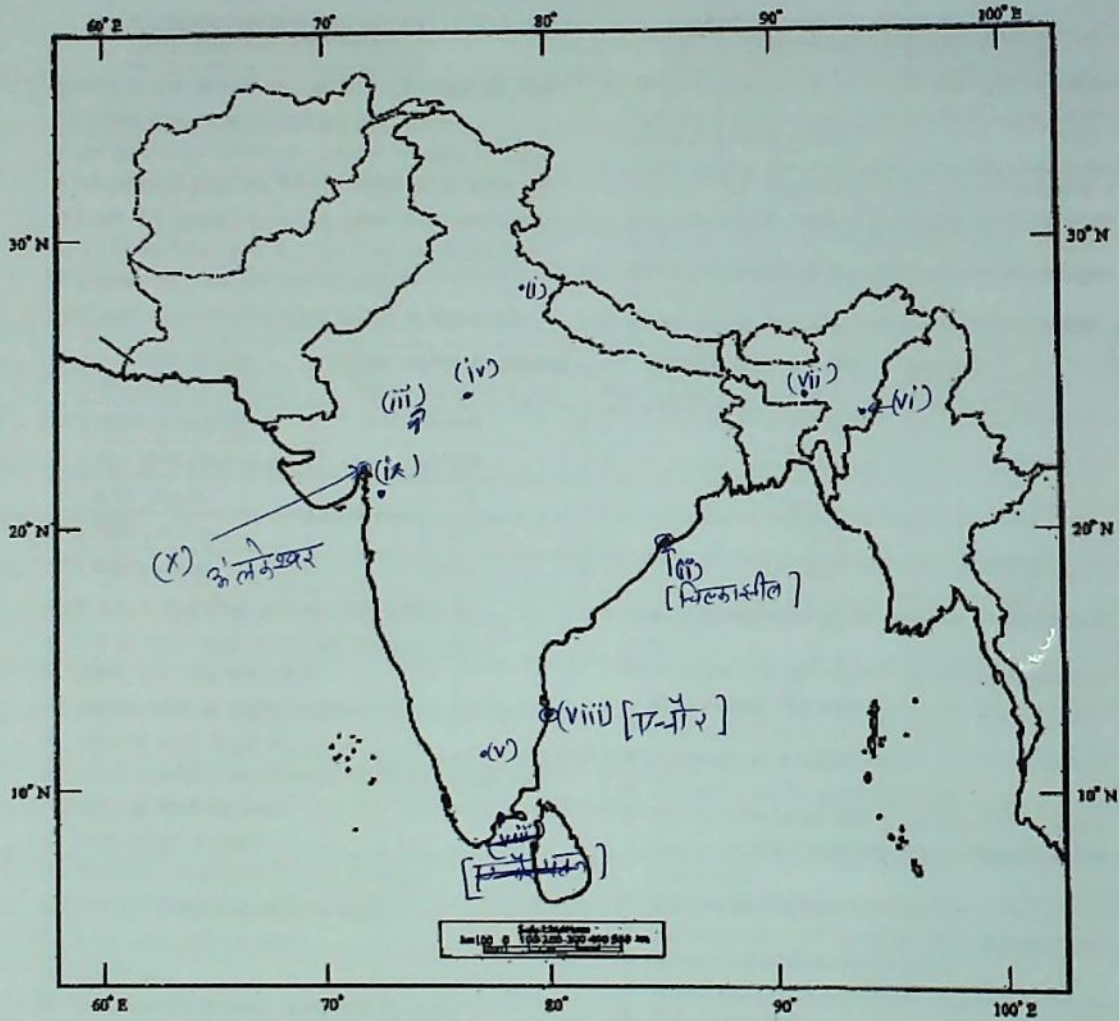


मूल्यांकनकर्ता (कोड तथा हस्ताक्षर)
Evaluator (Code & Signatures)

पुनरीक्षणकर्ता (कोड तथा हस्ताक्षर)
Reviewer (Code & Signatures)



भारत





कृपया इस स्थान में प्रश्न संख्या के अतिरिक्त कुछ न लिखें।

(Please do not write anything except the question number in this space)

खण्ड - क/ SECTION - A

कृपया इस स्थान में कुछ न लिखें।

(Please don't write anything in this space)

1. (a) आपको दिये गए भारत के रेखामानचित्र पर निम्नलिखित सभी की स्थिति को अंकित कीजिये। अपनी क्यू.सी.ए. पुस्तिका में इन स्थानों में से प्रत्येक का भौतिक/वाणिज्यिक/आर्थिक/पारिस्थितिक/पर्यावरणीय/सांस्कृतिक महत्त्व अधिकतम 30 शब्दों में लिखिये:

On the given outline map of India provided to you, mark the location of all the following. Write in your QCA booklet, the significance of these locations, whether physical/commercial/economic/ecological/environmental/cultural, in not more than 30 words for each entry: $2 \times 10 = 20$

- (i) जिम कार्वेट

Jim Corbett

- ↳ उदराखण्ड में स्थित भारत का पहला नेशनल पार्क है।
↳ आर्केडिक प्रकार की जलवायु व विशिष्ट परभेदन स्थल है।

- (ii) चिल्का झील

Chilika Lake

① ओडिशा के तट पर अवस्थित एक खारे पानी की झील जो मांडेक्स रिजर्व में शामिल आई थी है।

② महत्वपूर्ण परभेदन स्थल व फसली उपजने अद्भुत दृश्यों प्रस्तुत होती है।

③ जलवायु परिवर्तन के प्रति संवेदनशील है।

④ पाँदीपुर रॉकेट प्रसंघ केन्द्र की अवस्थिति इसी के पास है।



कृपया इस स्थान में प्रश्न संख्या के अतिरिक्त कुछ न लिखें।

(Please do not write anything except the question number in this space)

(iii) माउंट अबू पर्वत

Mount Abu Mountains

- ① अरावली शृंखला के राजस्थान क्षेत्र के दक्षिण-भाग में पर्वतीय शृंग है।
- ② धारवाड इलाके में पहाड़ी भूखण्ड इस पर्वत की सर्वोच्च चोटी गुरुशिखर है।
- ③ महत्वपूर्ण पर्यटन स्थल व राष्ट्रीय राजमार्ग के सर्वाधिक चढ़ाई वाले क्षेत्र को वाला शृंग है।

कृपया इस स्थान में कुछ न लिखें।

(Please don't write anything in this space)

(iv) रावतभाटा

Rawatbhata

- राजस्थान के कोटा शहर के निकट रावतभाटा नामक स्थान पर जल विद्युत प्रोजेक्ट है।
- खंभल नदी पर बना है प्रोजेक्ट कोटा के लिए प्रोजेक्ट है।



कृपया इस स्थान में प्रश्न संख्या के अतिरिक्त कुछ न लिखें।

(Please do not write anything except the question number in this space)

(v) मेट्टूर बांध

Mettur Dam

- ① अकेरी नदी पर तमिलनाडु में बनाया गया बांध है।
- ② मेट्टूर बांध पर विवाद (तमिलनाडु बनाम कर्नाटक) बना हुआ है।

कृपया इस स्थान में कुछ न लिखें।

(Please don't write anything in this space)

(vi) केबुल लामजाओ नेशनल पार्क

Keibul Lamjao National Park

- ① जीवित जल पुलों से युक्त एक पार्क जो मणिपुर में स्थित है।
- ② पर्यटन व जैव विविधता का दृष्टि से अद्वितीय मध्य
- ③ इसे तेरता हुआ नेशनल पार्क कहते हैं। [स्वांप डिमर, जंस्किग डिमर]
- ④ इसमें कुंझि घास पायी जाती है।
- ⑤ कई सदाबहार वन व आर्द्र जलवायु



कृपया इस स्थान में प्रश्न
संख्या के अतिरिक्त कुछ
न लिखें।

(Please do not write
anything except the
question number in
this space)

(vii) चेरापूंजी

Cherrapunji

1. मेघालय के सिखात लीपाकार
आकार युक्त क्षेत्र
2. भारत में दूसरा सर्वाधिक
वर्षा प्राप्त क्षेत्र
3. इको-ट्यूरिज्म की संभाव्यता
4. भई जलपाट्ट

कृपया इस स्थान में
कुछ न लिखें।

(Please don't write
anything in this space)

(viii) एन्नौर पत्तन

Ennore Port

1. तमिलनाडु राज्य के तट
पर चेन्नई के पुल्क पत्तन के
रूप में विकासित पत्तन
2. भिव्या धुजियु इय्यरण व
मशीन पाश्चित पत्तन
3. As प्रकार की जलपाट्ट व
औद्योगिक शहरी-पूर्व मानपाट्टी
वर्षा क्षेत्र
4. व्यापार की दृष्टि से महत्वपूर्ण



कृपया इस स्थान में प्रश्न
संख्या के अतिरिक्त कुछ
न लिखें।

(Please do not write
anything except the
question number in
this space)

(ix) उकई परियोजना

Ukai Project

⇒ गुजरात में तापी नदी
पर चाली प्रोजेक्ट
→ जलविद्युत, सिंचाई की
लिए प्रवेश के माध्यम
→ गुजरात व महाराष्ट्र
के लाभ

कृपया इस स्थान में
कुछ न लिखें।

(Please don't write
anything in this space)

(x) अंकलेश्वर

Ankleshwar

- ① खंभात की खाड़ी के तट पर
स्थित गुजरात का एक प्रमुख
खनिज तेल क्षेत्र।
- ② कोथली - अंकलेश्वर पारंपारिक
सहित कई पारंपारिकों का जाल
- ③ प्राकृतिक गैस की संभाव्यता
उच्च है।



कृपया इस स्थान में प्रश्न संख्या के अतिरिक्त कुछ न लिखें।

(Please do not write anything except the question number in this space)

(b) भारत में पटसन उद्योग के स्थानीयकरण के कारणों का संक्षेप में वर्णन कीजिये।

10

Briefly discuss the reasons behind localization of jute industry in India.

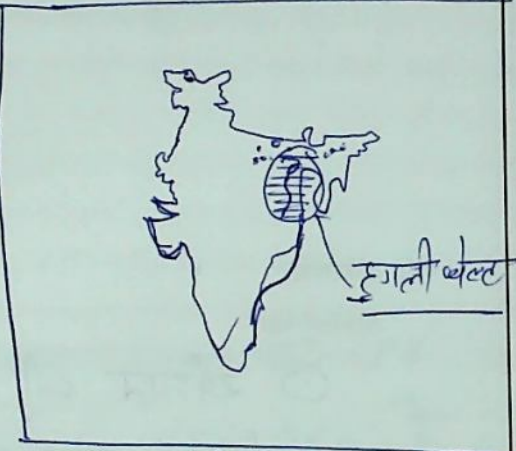
10

कृपया इस स्थान में कुछ न लिखें।

(Please don't write anything in this space)

भारत का पटसन उद्योग लगाव्या पूरी तरह दुर्गलीबेल्ट क्षेत्र में केंद्रित है। इसके जलावा शक्ति विकेंद्रिकरण पूर्वी उत्तर प्रदेश, बिहार, असम सहित कुछ अन्य क्षेत्रों में हुआ है।

पटसन उद्योग के मुख्य केंद्र कोलकाता, दुर्गली, छप्पखण्ड, कोसबेरिया, रिसरा, पटना, भागलपुर, अटि हैं।



इसका इस क्षेत्र में इतिहासिक औद्योगिक विकास, प्राकृतिक लाभ कारक, सहित कृषुख सामाजिक - आर्थिक दशाओं से प्रेरित है।

① इतिहासिक :- बंगाल ब्रिटिश काल का मुख्य केंद्र था जहाँ इस क्षेत्र में औद्योगिक विकास हुआ है।



कृपया इस स्थान में प्रश्न संख्या के अतिरिक्त कुछ न लिखें।

(Please do not write anything except the question number in this space)

कृपया इस स्थान में कुछ न लिखें।

(Please don't write anything in this space)

② भौतिक कालक :- इस क्षेत्र में उपजाऊ अनाहृत मृदा तथा उच्च अलवायु पृथ्वी की कृषि के अङ्गुल है।

③ परिवहन के लिए नदी जल परिवहन का सबसे माध्यम प्राप्त हुआ जिससे लागत कम हुई है।

④ उच्च जनसंख्या वृद्धि क्षेत्र के निवासियों के कारण सस्ता काम की उपलब्धि होती है।

⑤ अलगाव राष्ट्र का औद्योगिक पक्ष इसे सतत बनाये हुए है।

कारण : छिनी की उद्योग की तरह इन्की अवीर्यता की अधिकतम लाभ के सिद्धांत में प्रेरित है। (



कृपया इस स्थान में प्रश्न संख्या के अतिरिक्त कुछ न लिखें।

(Please do not write anything except the question number in this space)

(c) प्रवासन से आप क्या समझते हैं? भारत में जनसंख्या के प्रवासन के स्वरूप पर संक्षिप्त टिप्पणी कीजिये। 10

What do you understand by migration? Briefly comment on the nature of migration of population in India. 10

प्रवासन से तात्पर्य किसी व्यक्ति या लोगों के समूह का अपने मूल स्थान से अन्तर्ग स्वामी या अस्थायी रूप से गमन से है।

भारत में जनसंख्या के प्रवासन का स्वरूप —

- ① भारत में अंतर्राष्ट्रीय प्रवासन व अन्तरादेशीय व अन्तः प्रदेशीय प्रकार का प्रवासन होता है।
- ② युद्ध, धार्मिक प्रसार, बंद्दुका सामिक, दास व्यापार के बाद वर्तमान का अंतर्राष्ट्रीय प्रवासन स्वैच्छिक, बेहतर अवसरों की प्रतिक, उच्च शिक्षा पाने, रोजगार पाने के काम में विदेश के रूप में होता है जिसका मुख्य केंद्र अमेरिका, कनाडा, पश्चिमी युरोपीय देश, मध्य पूर्व एशिया

कृपया इस स्थान में कुछ न लिखें।

(Please don't write anything in this space)



कृपया इस स्थान में प्रश्न संख्या के अतिरिक्त कुछ न लिखें।

(Please do not write anything except the question number in this space)

कृपया इस स्थान में कुछ न लिखें।

Please don't write anything in this space

व दक्षिणी-पूर्वी एशिया है। जिनका एक बड़ा भाग भारत का पड़ोसी मुद्रा है।

② प्रादेशिक स्तर पर रेवेंयू के नियमों के अनुरूप मूलतः आर्थिक कारणों जनित विभाजन-चयनात्मक (पुरुष प्रधान) ग्रामीण-शहरी प्रवासन द्वारा बनती है।
ए - ग्रामीण शहरी से दिल्ली, मुंबई, कोलकाता आदि के प्रवासन

③ ग्रामीण - ग्रामीण प्रवासन की द्वारा खामाधिक-शारीरिक अर्थों से प्रभावित हैं तथा इसमें विवाह संस्कार व पितृसत्तात्मक व्यवस्था महिला प्रधानता की दशा बनती है।

④ इसके अलावा अमीर लोगों के शहर से शहर तथा शहर में शहर के रूप में भी प्रवासन द्वारा बनती है।
किसतः भारत का प्रवासन अधिकतम विश्वीय व स्थानिक प्रकार का है।



कृपया इस स्थान में प्रश्न संख्या के अतिरिक्त कुछ न लिखें।

(Please do not write anything except the question number in this space)

(d) भारतीय नगरों के प्रकार्यात्मक वर्गीकरण पर संक्षिप्त चर्चा कीजिये।

Briefly discuss the functional classification of Indian cities.

10

कृपया इस स्थान में कुछ न लिखें।

10

(Please don't write anything in this space)

भारतीय नगरों के प्रकार्यात्मक वर्गीकरण से तात्पर्य नगरों के शैक्षिक प्रकार्य विशेष (गुणों) के आधार पर विभिन्न श्रेणी प्रदान करने से है।

→ धार्मिक नगर
→ शैक्षिक नगर

भारत के नगरों का प्रकार्यात्मक वर्गीकरण -

राज्य कार्य के लिए विदेशियों सहित अशोक मिश्रा व एम.के.जैन जैसे भारतीय विद्वानों ने अपने विद्वानों द्वारा

① एम.के.जैन ने छिन्नी प्रकार्य विशेष के आधार पर नगरों को



कृपया इस स्थान में प्रश्न संख्या के अतिरिक्त कुछ न लिखें।

(Please do not write anything except the question number in this space)

कृपया इस स्थान में कुछ न लिखें।

(Please don't write anything in this space)

एकल या व्युत्कल प्रध्यात्मिक रूप
बताया।

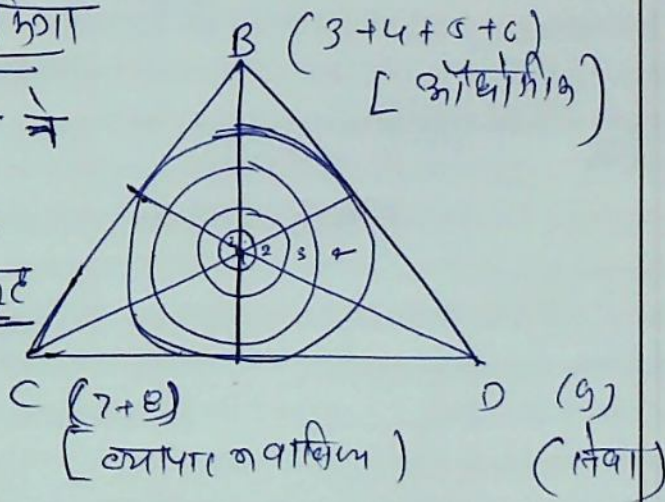
१००% काम बल एक कार्य समूह में
हो तो एकल प्रध्यात्मिक शाहर व
६०% काम बल दो प्रध्यात्मिक में शामिल
हो तो द्वि प्रकार व शेष
दशोक्त बहु प्रकार की है।

४ क्रमिक क्रिया

अशाक्त क्रिया ने

कार्य को ७

संशोधन को उत्कृत
है रखा।



कृपया इस स्थान में प्रश्न संख्या के अतिरिक्त कुछ न लिखें।

(Please do not write anything except the question number in this space)

3. (a) सन्नगर एवं महानगर का संक्षेप में तुलनात्मक विश्लेषण कीजिये तथा भारत में सन्नगरों की स्थिति को विस्तार से समझाएँ।

15

While doing a comparative analysis of Conurbation and Metropolis in brief, explain in detail the situation of Conurbation in India.

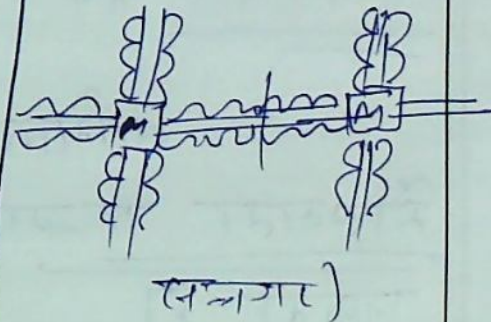
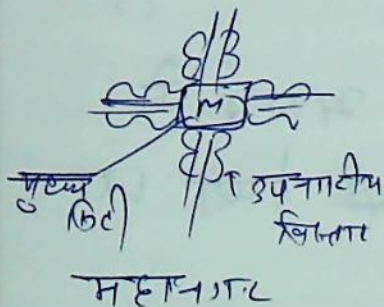
15

कृपया इस स्थान में कुछ न लिखें।

(Please don't write anything in this space)

महानगर में तात्पर्य ~~की~~ शिथिली नगर के तीव्र विस्तार के अर्थ में है। यह नगर से ६० कि.मी. तक फैला हुआ है। इसकी जनसंख्या ३० लाख से अधिक प्रचुरता पायी जाती है।

सन्नगर मुद्रातः दो या अधिक नगरों के तीव्र उपनगरीय विस्तार तथा उनके मिल जाने के की दशा है।





कृपया इस स्थान में प्रश्न संख्या के अतिरिक्त कुछ न लिखें।

(Please do not write anything except the question number in this space)

कृपया इस स्थान में कुछ न लिखें।

(Please don't write anything in this space)

समस्या

महानगर

① ~~समस्या~~ क्षेत्र

① दोष

① प्रत्येक में अक्षिप्त महानगर समूह भाग हो सकते हैं।

① कुल प्रत्येक मुख्य नगर

① नि - ब्योवरन - वांशिकरण किला रैलिकया

① - कलकता महानगर - वांशिकरण महानगर

भारत में सभ्यता की स्थिति

भारत अपनी तीव्र नगरीकरण के दौर में गुजर रहा है। जहाँ अपनी महानगरीकरण की अवस्था प्राप्त है जो आगे चलकर सभ्यता की रूप धारण कर लेगी।

वर्तमान में भारत में मौलिकता सभ्यता ~~के~~ देखा जा सकता है।

कृपया इस स्थान में प्रश्न संख्या के अतिरिक्त कुछ न लिखें।

(Please do not write anything except the question number in this space)

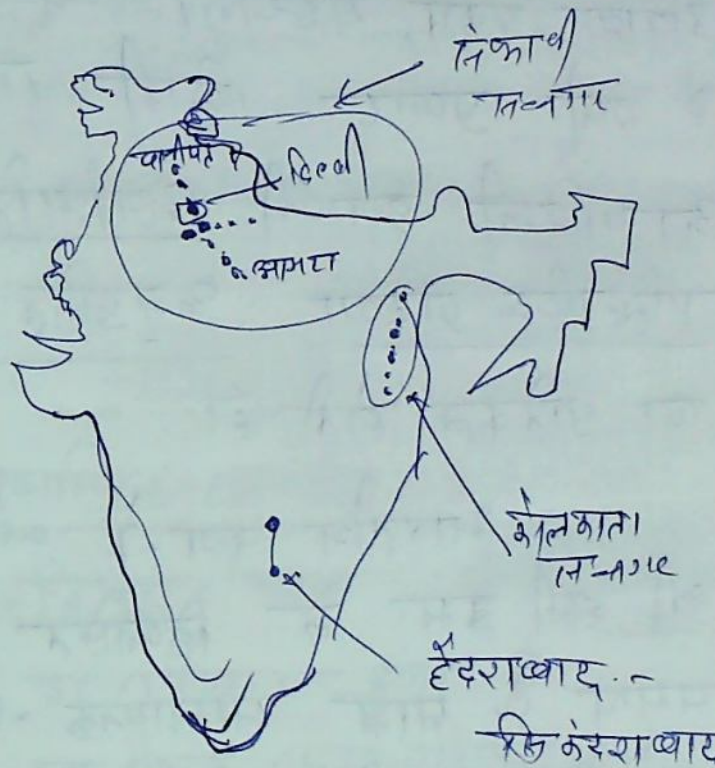
कृपया इस स्थान में कुछ न लिखें।

(Please don't write anything in this space)

इसके अलावा दिल्ली - गांधीवादी

दूरत तथा क्रांति - दिल्ली - जयपुर

के रूप में भविष्यवाणी सचकर
देखें पायेंगे।





कृपया इस स्थान में प्रश्न संख्या के अतिरिक्त कुछ न लिखें।

(Please do not write anything except the question number in this space)

(b) नगरों की आकारिकी स्थिति ऐतिहासिक प्रक्रिया तथा अनुक्रमित संस्कृतियों का प्रतिफल है। कथन के संदर्भ में भारतीय नगरों की आकारिकी के विकासक्रम को समझाइये। 20

The structure of cities is a result of historical process and successive cultures. In light of the above statement, explain the structural development of Indian cities. 20

कृपया इस स्थान में कुछ न लिखें।
(Please don't write anything in this space)

जिस प्रकार जड़ियाँ एक
 मूलभूत चक्र (रखलकति) अवाशा, प्रक्रम, सैल्यना एक प्रतिकल
 है इसी प्रकार हिन्दी नगर की
आकारिकी इसकी अवस्था,
ऐतिहासिक प्रक्रिया, अनुक्रमित संस्कृतियों
 का प्रतिकल होती है।

भारतीय नगरों की आकारिकी
 की इसी क्रम के विषयित हुए
 समय के सांसाध्यिक-सांस्कृतिक
 व जिज्ञासा के अनुक्रम।

* प्राचीन काल में भारतीय
 नगर धार्मिक-राज्याधीन उद्देश्यों के
 निर्धारित थे सिद्ध वर्ग व्यवस्था



कृपया इस स्थान में प्रश्न संख्या के अतिरिक्त कुछ न लिखें।
(Please do not write anything except the question number in this space)

कृपया इस स्थान में कुछ न लिखें।
(Please don't write anything in this space)

के अग्रकप भूमि उपभाग होता था।
ब्रिटिश पाल में भारतीय
नगरो में सिविल लाइन, दावरी वार्ड,
सीवीडी की स्थापना हुई तथा
त्रिचोखिन रात आध्यात्मिकी का
प्रिधान हुआ।

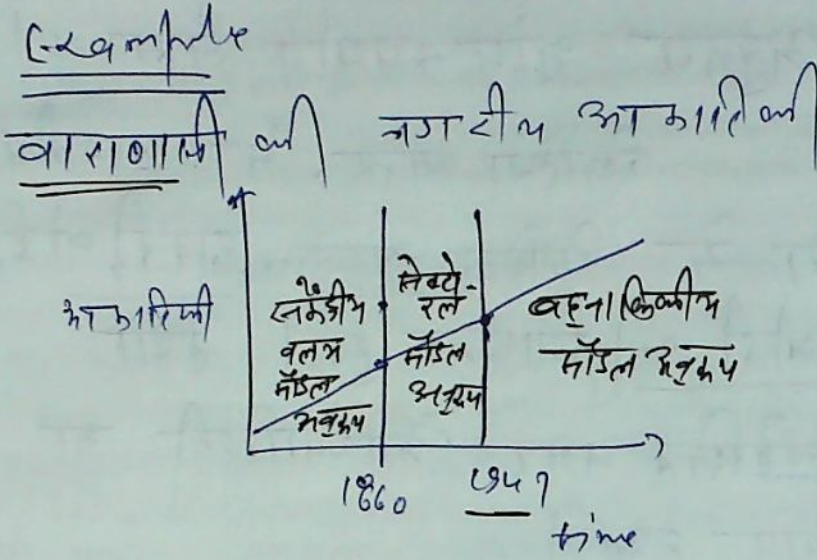
स्वतंत्रता के बाद से
भारत में तीव्र आर्थिक विकास
विशेषतः उद्योगधरम के बाद से
तीव्र सामाजिक-आर्थिक परिवर्तन
जिसे अतिनगरीकरण, कॉम्पोजीशन
लोकहित का विकास हुआ है
वर्तमान रात लीथ आध्यात्मिकी वर्ष
CBT मुक्त तथा लॉरेलार रात,
पीएचडी समाप्त कपी अर्थ विधियों
से मुक्त है।





कृपया इस स्थान में प्रश्न संख्या के अतिरिक्त कुछ न लिखें।
(Please do not write anything except the question number in this space)

कृपया इस स्थान में कुछ न लिखें।
(Please don't write anything in this space)



इसी प्रकार यह विश्लेषण सिद्धांत के संदर्भ में देखा जा सकता है जैसे आजादी के बाद की पश्चिमीकरण, औद्योगिकीकरण, आवासों की स्वरूप परिवर्तन (आपका) कर लीजें आदि देखे जाते हैं



कृपया इस स्थान में प्रश्न संख्या के अतिरिक्त कुछ न लिखें।

(Please do not write anything except the question number in this space)

(c) भारतीय सांस्कृतिक परिमंडल पर संक्षिप्त टिप्पणी कीजिये।

Briefly comment on the Indian cultural milieu.

15

15

कृपया इस स्थान में कुछ न लिखें।

(Please don't write anything in this space)

भारतीय सांस्कृतिक परिमंडल
भारत के पाया जाने वाला सांस्कृतिक
भूदृश्य को ज्ञाता है।
विशेषताएँ :

① हिंदी भाषा प्रधानता लेकिन
११ सर्वेधात्रिय, सहित ^{भाषाएँ} संकेत
व्यंजना

② हिंदू धर्म प्रधानता तथा उत्पत्ति
वर्ग के सुनिश्चन, समार, बौद्ध,
जैन आदि।

③ प्रादेशिक स्तर पर व्यापक
सामाजिक, भौगोलिक, सांस्कृतिक
विविधता द्वारा बहु सांस्कृतिक
प्रदेशों की रूपरेखा होती है।

ह - इतिहास प्रदेश दक्षिणी प्रदेश

कृपया इस स्थान में प्रश्न संख्या के अतिरिक्त कुछ न लिखें।

(Please do not write anything except the question number in this space)

कृपया इस स्थान में कुछ न लिखें।

(Please don't write anything in this space)


- 4) 68 जीवन पल्ल्याशा, उच्च जनसंख्या लाफोश दशा तथा जनसंख्या नियंत्रण पर प्रगतिमान है
- 5) विविधता के एकतात्मक परिणाम की मुख्य विशेषता है
- 6) 74.04% साक्षरता व HDI में निम्नमध्यम स्तर की स्थिति है
- 7) 88% ग्रामीण आबादी वाला यह परिणाम वृद्धि-औद्योगिक अर्थव्यवस्था लिये है।
- 8) धर्मनिरपेक्षता व लोकतांत्रिक प्रणाली को महत्व देना

कृपया इस स्थान में प्रश्न संख्या के अतिरिक्त कुछ न लिखें।

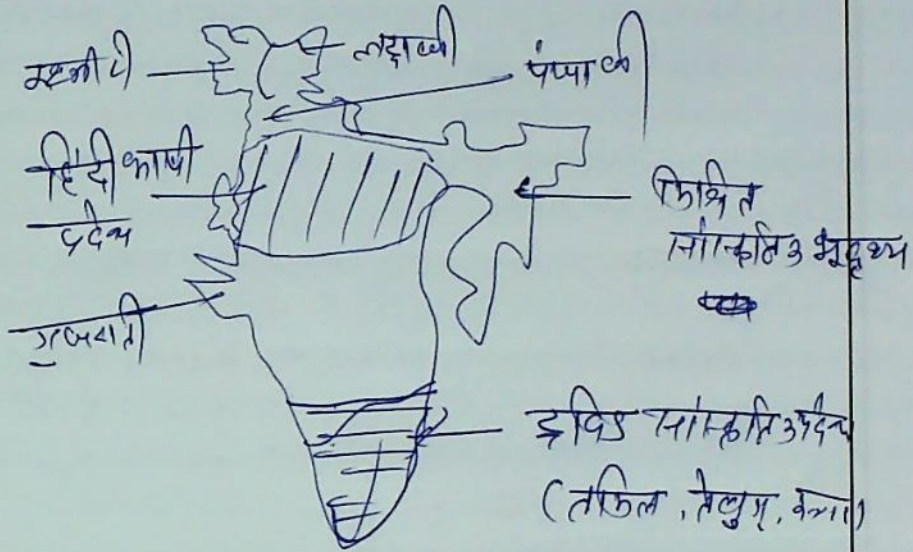
(Please do not write anything except the question number in this space)

कृपया इस स्थान में कुछ न लिखें।

(Please don't write anything in this space)



भारतीय परिमण्डल





खण्ड - ख / SECTION - B

कृपया इस स्थान में प्रश्न संख्या के अतिरिक्त कुछ न लिखें।

(Please do not write anything except the question number in this space)

कृपया इस स्थान में कुछ न लिखें।

(Please don't write anything in this space)

5. निम्नलिखित में से प्रत्येक का उत्तर लगभग 150 शब्दों में दीजिये:

10 × 5 = 50

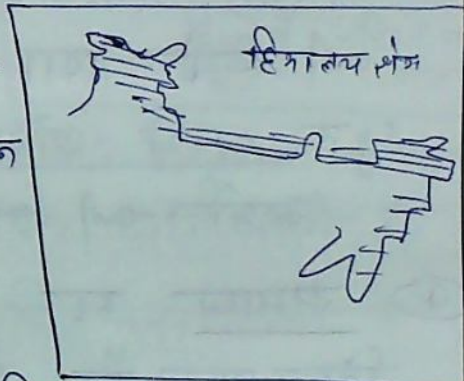
Answer the following in about 150 words each:

(a) हिमालय पर्वतीय क्षेत्र में निर्मित ग्रामीण अधिवासीय संरचना का विवरण दीजिये।

Describe the rural settlement built in the Himalayan mountainous region.

हिमालय पर्वतीय क्षेत्र में निर्मित ग्रामीण अधिवासीय संरचना एक अत्यंत आर्थिक आधारित होती है जो आर्थिक (जलवायु, मृदा, उष्णकटिबंध) धर्म, भाषा, जाति सहित कई कारकों से प्रभावित होती है।

भारत का हिमालय पर्वतीय क्षेत्र में निम्न प्रकार की विशेषताएं हैं



क

① ~~क~~ परिष्कृत व किरल जन आवास

वाली संरचना पायी जाती है क्योंकि विषम धरातल व कठोर बर्फीली जलवायु के कारण व प्राकृतिक आपदाओं का खतरा लोगों को प्रतिकर्षित रूप से प्रभावित करता है।



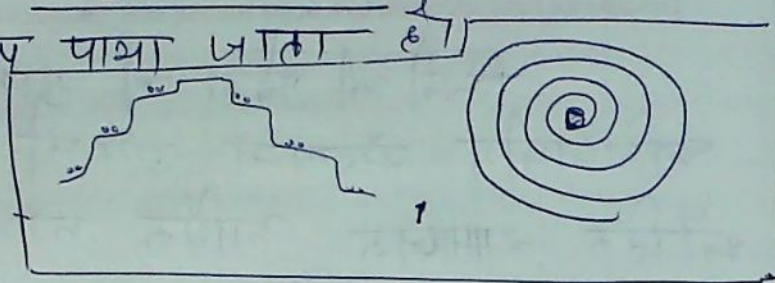
कृपया इस स्थान में प्रश्न संख्या के अतिरिक्त कुछ न लिखें।

(Please do not write anything except the question number in this space)

कृपया इस स्थान में कुछ न लिखें।

(Please don't write anything in this space)

② प्रतिक्रम :- पानी जाने वाली क्षेत्रों का सीटीदार, सापेक्षता व त्रैज्युला प्रतिक्रम हाल अनुक्रम पाया जाता है।



③ कार्मिक अक्रियता से कृषि व लघु पुर्व उद्योगों की उत्पादनता है। पश्चिमी हिमालय के केसर, जावल व खेती तथा पूर्वी हिमालय के पुत, धाम, बाँस, बागवाती आदि कर्मों की उत्पादनता है।

④ समाज का वर्क आधारों पर विभाजन है - छिन्ने संमजन व रक्षण का स्वरूप दिखाई देती है।

- रागा व कुली जनजातियाँ,
- मिरी, मिश्री
- वृक्षी, लदाखी, बाँस, मुक्ति

कामतः इस स्वरूप ने अधिकांश प्रतिक्रम अनुक्रम प्रकार दिखाई देती है।

कृपया इस स्थान में प्रश्न संख्या के अतिरिक्त कुछ न लिखें।

(Please do not write anything except the question number in this space)

(b) भारत में अंतर्देशीय जलमार्ग के विकास की संभावनाओं और विद्यमान चुनौतियों पर संक्षिप्त चर्चा कीजिये।

Discuss the possibility of development of inland waterways in India and their challenges.

कृपया इस स्थान में कुछ न लिखें।

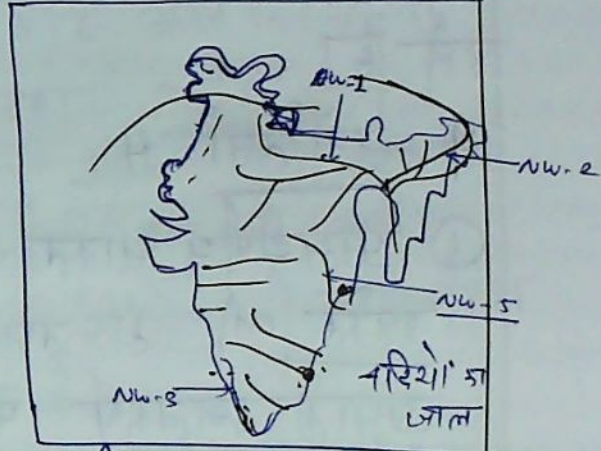
(Please don't write anything in this space)

भारत एक नदियों का देश है जहाँ पर नदियाँ, नहरों, पक्क जलमार्गों का एक विशाल जाल उपलब्ध है।

#

संभावनाएँ -

- ① भारत में गंगा, ब्रह्मपुत्र, सिंधु, गोदावरी, कृष्णा जैसी विशाल नदियाँ व जैसे चिकली नहर पायी जाती हैं।
- ② भारत में अत्यधिक जनसंख्या के सख्त परिवहन के अत्युत्कृष्ट साधन ही औद्योगिक प्रदूषण व कच्चे माल के ढेरों को कम लागत में जाइ सकता है।
- ③ यह भारत के आर्थिकी लक्ष्यों





कृपया इस स्थान में प्रश्न संख्या के अतिरिक्त कुछ न लिखें।

(Please do not write anything except the question number in this space)

वे अनुक्रम होगा तथा पर्यावरण अनुकूल होगा।

कृपया इस स्थान में कुछ न लिखें।

(Please don't write anything in this space)

इस डेम में भारत में
 घोल ही में 111 नदी जल मार्गों की
 क्षीणता व त्रेशजल जलमार्ग-1 पर
राष्ट्रीय जल विकास परिषद् योजना चल
 रही है।

चुनौतियाँ

- ① प्रायद्वीपीय भारत की नदियाँ मौसमी
प्रकृति की हैं तथा प्रायद्वीप क्षेत्र में
प्रपाती खिलकप पाया जाता है जो
 जल परिपक्व के अनुकूल नहीं है।
- ② उत्तरी भारत की नदियाँ तटस्थ हैं
 लेकिन गाढ़ की समस्या बाढ़ प्रवण
होना, मात्रमूल जाल में जल तर बढना
पट्टण की समस्या, बेहतर तकनीकी
अभाव आदि उमुख चुनौतियाँ हैं।
- ③ वसूले समस्या अंतर्राष्ट्रीय व अंतर्राष्ट्रीय
नदी जल विवाद की चुनौती है।



कृपया इस स्थान में प्रश्न संख्या के अतिरिक्त कुछ न लिखें।

(Please do not write anything except the question number in this space)

(c) भारत के महानगरों में सबसे बड़ी चुनौती बढ़ती भीड़ व घटती गतिशीलता है। ऐसे में सार्वजनिक परिवहन की भूमिका कहाँ तक युक्तिसंगत है?

The biggest challenge of metro cities of India is increasing congregation and decreasing mobility. In this context, to what extent is the public transport justified?

कृपया इस स्थान में कुछ न लिखें।

(Please don't write anything in this space)

भारतीय महानगरों के अति-
 जनघनत्व व अनियोजित नगरीकरण
 के कारण समस्याग्रस्त बनी है।
 इसमें एक ओर अति जनसंख्या
 घनत्व के कारण और
 समस्या है प्रिये समय जो भी समाप्ता
 पैदा की व दूसरी ओर वाहनों की
 अत्यधिक संख्या ने लोगों की गतिशीलता
 को प्रभावित किया है।

सार्वजनिक परिवहन को
 बेहतर तरीके से सुधर, तीव्रता
 बनाया जाये तो इस ओर की
 समाप्ता का समाधान होगा।

- ① मेट्रो रेल परिवहन सुविधा का
 विकास होगा व अतिरिक्त आवागमन बढ़ेगा
- ② तीव्र शांति सार्वजनिक परिवहन
 व्यवस्था अपनाएगा होगा





कृपया इस स्थान में प्रश्न संख्या के अतिरिक्त कुछ न लिखें।

(Please do not write anything except the question number in this space)

कृपया इस स्थान में कुछ न लिखें।

(Please don't write anything in this space)

इससे लोगों की

(i) शाहर के आवास की खपत
विद्युत उपभोग में रहने की
प्रति बढ़ेगी

(ii) तीव्र परिवहन की वैकल्पिक
व्यवस्था तथा स्वार्थपरक
परिवहन में सुधार सिखी वाहनों
के प्रयोग की व्यवस्था को
उत्तरेगा।

~~यहाँ~~ शान्त संदर्भों
में सफल की स्मार्ट सिटी प्रोजेक्ट
गट्स (GATS) नीति सम्पूर्ण है।

लेकिन इसके साथ ही
अल्प प्रशासकीय कार्य होने
दिने ग्रामीण विकास, अति प्रयास
को सिखी करना होगा।

कृपया इस स्थान में प्रश्न संख्या के अतिरिक्त कुछ न लिखें।

(Please do not write anything except the question number in this space)

(d) ग्रामीण भारत में विकसित होने वाले अधिवासों के प्रारूप को निर्धारित करने में भौगोलिक कारकों की भूमिका पर प्रकाश डालिये।

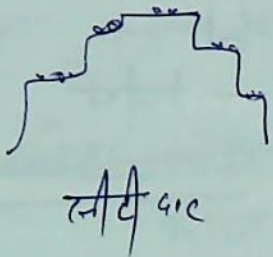
Elucidate the role of geographical factors in determining the occupational patterns in rural India.

कृपया इस स्थान में कुछ न लिखें।

(Please don't write anything in this space)

अधिवासों के प्रारूप में तात्पर्य गाँवों के घरों की संख्या, घनत्व, सड़कों की प्रकृति व सड़कों के जाल समग्र के विश्लेषण से ज्ञान एक व्यापक जायाशीली है।
इसे निर्धारित करने के सामाजिक, आर्थिक कारकों के अलावा भौगोलिक कारक अति महत्वपूर्ण होते हैं।

① पर्वतीय क्षेत्रों - हिमालय प्रदेशों के ढालीय संरचना के कारण सोपानाकार व त्रुण्डलाकार के परिचित प्रारूप से जीतमाँ बनती है।



सीढ़ी 41c



त्रुण्डलाकार 41c



कृपया इस स्थान में प्रश्न संख्या के अतिरिक्त कुछ न लिखें।

(Please do not write anything except the question number in this space)

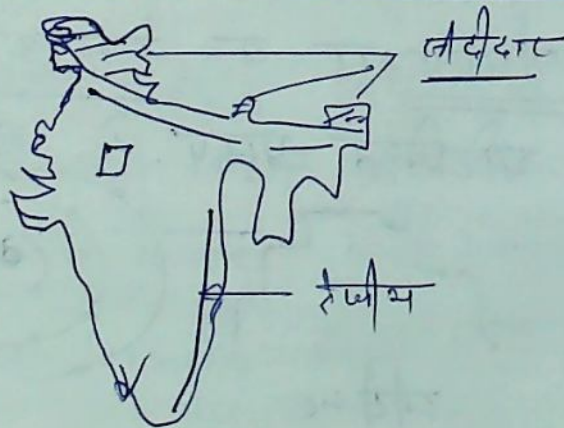


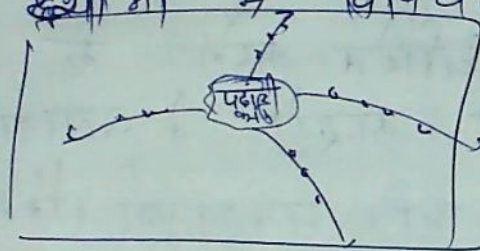
2) नदी प्रदेशों व उपजाऊ मैदानी

कृपया इस स्थान में कुछ न लिखें।

(Please don't write anything in this space)

भागों में सधन वसा आवास होता है। जिसका प्रतिरूप रेखीय, आभाताकर, टी-आकार, अरीय हो सकता है।

काल: समतल मैदानी भौगोलिक स्थानों में विविधता अधिक रहती है।



कृपया इस स्थान में प्रश्न संख्या के अतिरिक्त कुछ न लिखें।

(Please do not write anything except the question number in this space)

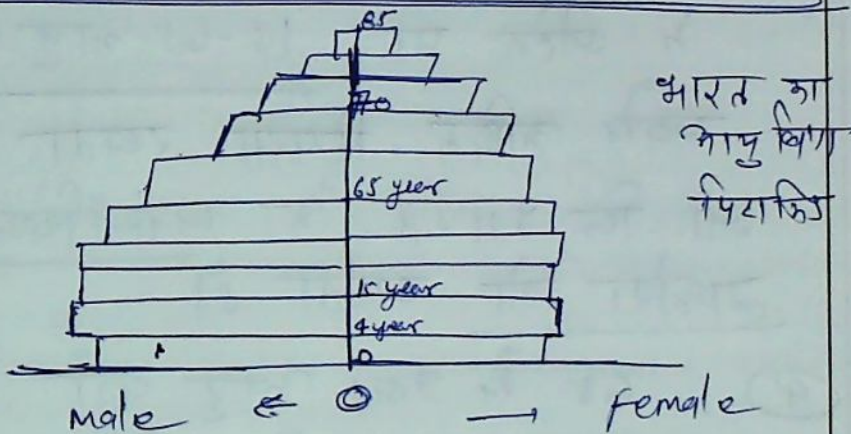
(e) भारतीय जनसंख्या के लिंग एवं आयु संरचना पर संक्षिप्त टिप्पणी कीजिये।

Briefly comment on sex and age composition of Indian population.

कृपया इस स्थान में कुछ न लिखें।

(Please don't write anything in this space)

लिंग व आयु संरचना किसी क्षेत्र विशेष के जनसांख्यिकी परी के विश्लेषण को उद्दिष्ट करता है। इसे आयु-लिंग पिरामिड द्वारा दर्शाया जाता है।



भारत के आयु व लिंग पिरामिड के विश्लेषण से निम्न लक्ष्य ज्ञात होते हैं।

~~1. लिंग अनुपात~~
भारत में वर्तमान में 943 किंगडूपात है जिसमें दक्षिण-उत्तर, ग्रामीण-शहरी, बाल-जुड़ने के अंतर पर अंतर है।



कृपया इस स्थान में प्रश्न संख्या के अतिरिक्त कुछ न लिखें।

(Please do not write anything except the question number in this space)

- ① लॉस आधार दर्शाता है कि भारत में उच्च जन दर है।
- ② 5-14 आयु वर्ग में महिलाओं की कम संख्या प्रतिशत बाल विवाहों को दर्शाती है।
- ③ पूरे देश के 3 आयु समूह में बोटेन पर 15-68 आयु वर्ग सबसे अधिक हिस्सा रखता है जो कि भारत के अनसंख्यकी लापता को दर्शाता है।
- ④ 68 से उच्च आयु वर्ग में जनसंख्या घटती है लेकिन यह सतत बढ़ रही है।
- ⑤ 68 से उच्च आयु वर्ग के विवाहों में महिलाओं के अनुपस्थित हो जाता है।

कृपया इस स्थान में कुछ न लिखें।

(Please don't write anything in this space)



कृपया इस स्थान में प्रश्न संख्या के अतिरिक्त कुछ न लिखें।

(Please do not write anything except the question number in this space)

7. (a) भारत में 'घरेलू वायुयान सेवा' पर विशेष ध्यान दिया जा रहा है। क्या यह रेल व सड़क परिवहन पर बढ़ते दबाव का प्रतिफल है? समालोचनात्मक वर्णन करें। 15

The 'domestic air services' in India are receiving special attention. Is it a result of increasing pressure on rail and road transport? Critically examine. 15

कृपया इस स्थान में कुछ न लिखें।
(Please don't write anything in this space)

वायुयान सेवा अल्प समय में
लेनी हुई है पर परिवहन करने वाली
आधुनिक व्यवस्था है।

भारत सरकार ने हाल ही
में ज्ञान योजना, उडान 2.0 के
माध्यम से घरेलू वायुयान सेवा
पर विशेष ध्यान दिया है।

इसका एक कारण
रेल व सड़क परिवहन पर बढ़ता
दबाव हो सकता है विशेषतः
सूद शर्तों के बिना लेकिन रसका
मूल्य वाला इस परिवहन व्यवस्था
को धारणीय बनाना है।

कारण

① भारतीय वायुयान परिवहन
सेवा धीरे-धीरे का बिकारात है।



कृपया इस स्थान में प्रश्न संख्या के अतिरिक्त कुछ न लिखें।
(Please do not write anything except the question number in this space)

कृपया इस स्थान में कुछ न लिखें।
(Please don't write anything in this space)

② शहरी मांग मुख्यतः उच्च आय वर्ग के लोग ही हैं। फलतः शहरी मांग के विकास के लिए उच्च मध्यम वर्गीय समूह के लिए वहनीय खर्चा आवश्यक है।

③ शहरी तथा ग्रामीण देश के आम नागरिक को वास्तु परिवर्धन देना का उपयोगकर्ता खर्चा है। तबले उच्च आय वर्ग के आपदापन का परिहार है।
इसी वक में उच्च आय वर्ग के आपदापन का परिहार है।
य लक्ष्मीपुस्त परिहार पर खर्च दिया है।

फलतः शहरी वास्तु परिहार के विकास पर खर्च देना व सर्व परिहार के परिहार।





कृपया इस स्थान में प्रश्न संख्या के अतिरिक्त कुछ न लिखें।

(Please do not write anything except the question number in this space)

व वायु पीएचएन को आर्द्र
लाक्ष्यी व आम जन को
 सुविधा के लिए दिया गया है।

कृपया इस स्थान में कुछ न लिखें।

(Please don't write anything in this space)

कृपया इस स्थान में प्रश्न संख्या के अतिरिक्त कुछ न लिखें।

(Please do not write anything except the question number in this space)

(b) भारतीय बंदरगाहों के समक्ष विद्यमान चुनौतियों को स्पष्ट करते हुए बंदरगाह अवसंरचना विकास के परिप्रेक्ष्य में सागरमाला परियोजना की प्रासंगिकता को स्पष्ट करें।

20

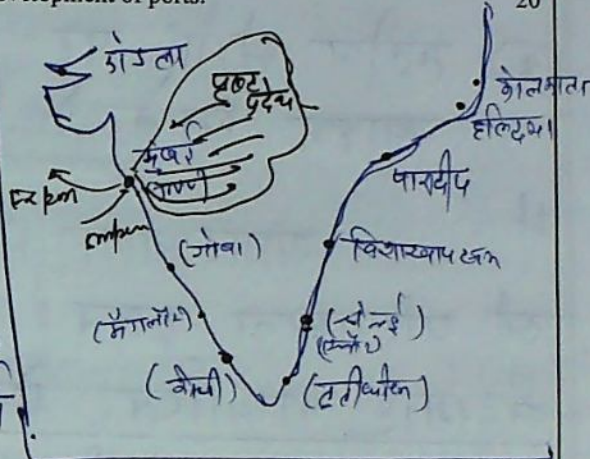
Discuss the challenges faced by Indian ports and explain the relevance of Sagarmala project for infrastructural development of ports.

20

कृपया इस स्थान में कुछ न लिखें।

(Please don't write anything in this space)

भारत में 12
वर्ष तथा 200 से
अधिक गौण घतन
हैं जिनकी अदेशिक
विकास में महत्वपूर्ण
भूमिका है।



चुनौतियाँ

- ① अल्पधिक कंटेनर इंडिक्स विशेषतः बॉट फ्लो पर।
- ② भारतीय पोर्ट पर जिनकी अद्यतन को खाली करने व भरने के लगे समय सिंगापुर से 4 गुना अधिक है। (प्रतिस्पर्धा में पिछड़ापन)
- ③ ससम मानव बल व आधुनिक जैन्ट्रिफिणी का अभाव
- ④ अलवायु परिवर्तन जनित अलतैज



कृपया इस स्थान में प्रश्न संख्या के अतिरिक्त कुछ न लिखें।

(Please do not write anything except the question number in this space)

परिवर्तन से रूफान व समुद्री
रूफान से सिलेशन व शक्ति

⑧ तटीय क्षेत्रों पर अवीक्षीत
बाह्य हमले से जोर मुफ्त

सागरमाला परियोजना
की परिष्कृत रूपतः देश में
बंदरगाह आधारित विकास से जवाब
देंगे कि विश्व की गति है।

- घटप
- (i) बंदरगाहों का विकास
 - (ii) रम्य बंदरगाह स्थापना से
पुराने की प्रकृत
 - (iii) बंदरगाहों से आयात -
निर्यात
 - (iv) बंदरगाह आधारित
औद्योगिकीकरण करना

फलातः सागरमाला
परियोजना से बंदरगाह से
विकास की प्रयत्न निष्पन्न है।

कृपया इस स्थान में कुछ न लिखें।

(Please don't write anything in this space)



कृपया इस स्थान में प्रश्न संख्या के अतिरिक्त कुछ न लिखें।

(Please do not write anything except the question number in this space)


कृपया इस स्थान में कुछ न लिखें।

(Please don't write anything in this space)

छिन्न भारतमाला प्रोजेक्ट व राष्ट्रीय राजमार्गों से खिंच कर वेने पर बंदगाह पर आर्थिक व सामाजिक गतिविधि को बढ़ावा मिलेगा।

इससे हैंडलैंड क्षेत्र का विकास पोट से आमत वास्तुओं की पत्रक प्रदेश तक पहुँच आसान होगी तथा समग्र पारिस्थितिक विकास को बढ़ावा मिलेगा।

इस क्रम में सरकार द्वारा खासतौर पर परियोजना के तहत गोधा - दौह तक रोडों के विकास तटीय औद्योगिक क्षेत्र (CEZ) को बढ़ावा देने की योजना बनाई है।



कृपया इस स्थान में प्रश्न संख्या के अतिरिक्त कुछ न लिखें।

(Please do not write anything except the question number in this space)

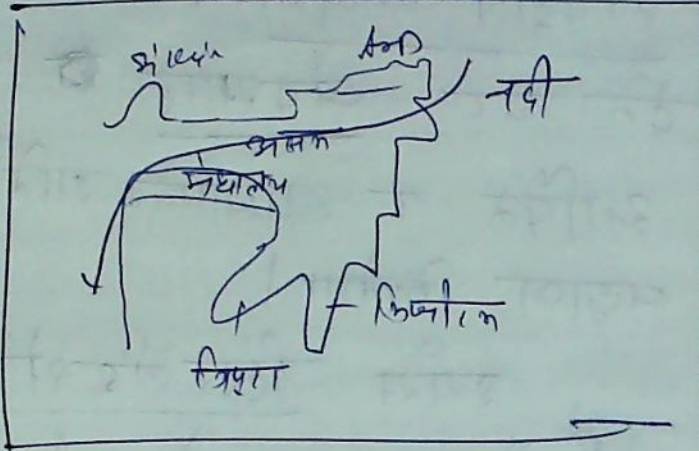
(c) भारत के पूर्वोत्तर क्षेत्रों में परिवहन के किन-किन घटकों को विशेष महत्त्व दिये जाने की आवश्यकता है? सविस्तार समझाइये।

15

Which form of transport need special importance in the northeast region of India? Explain.

15

कृपया इस स्थान में कुछ न लिखें।
(Please don't write anything in this space)



पूर्वोत्तर क्षेत्र भारत का एक अलग क्षेत्र है।
यहाँ विकास की आवश्यकता है।
यहाँ परिवहन नेटवर्क का विकास करना आवश्यक है।
यहाँ विकास और विकास संभावनाओं का दोहन किया जा सकता है।

① सड़क परिवहन का विकास कर अग्रतल्ला, इकाल, गृहाधारों को जोड़कर किया जाये।



कृपया इस स्थान में प्रश्न संख्या के अतिरिक्त कुछ न लिखें।

(Please do not write anything except the question number in this space)

② लघु परिवहन से प्रथम विकल्प के पर्यटन ज्वेली को जोड़ा जाये

③ रेल परिवहन द्वारा शेष भारत को प्रथम के मुख्य राजधानी नगरो से जोड़ा जाये।

④ वायु परिवहन आपातकालीन दशाओ के लाभदायक।

प्रकार: रेल परिवहन का प्रथम विकास श्रेणी के विकास के लिए आवश्यक है।

कृपया इस स्थान में कुछ न लिखें।

(Please don't write anything in this space)



कृपया इस स्थान में प्रश्न संख्या के अतिरिक्त कुछ न लिखें।

(Please do not write anything except the question number in this space)

8. (a) "रेल परिवहन भारतीय परिवहन व्यवस्था का आधार स्तम्भ है किंतु इसके समक्ष विद्यमान चुनौतियाँ इसकी प्रभाविता को सीमित करती हैं।" कथन का मूल्यांकन कीजिये। 15

"Rail transport is the pillar of Indian transportation system but the challenges faced by it limit its effectiveness." Evaluate. 15

कृपया इस स्थान में कुछ न लिखें।

(Please don't write anything in this space)

रेल परिवहन विभिन्न काल
से लेकर वर्तमान समय तक
राष्ट्र के सामाजिक - आर्थिक विकास
का आधार रहा है।

यह परिवहन व्यवस्था का
मूल स्तंभ है।

महत्व -

① एशिया का दुसरा सबसे लंबा
रेलवे परिवहन भारत का है।
② रेलवे परिवहन लंबी दूरी के
परिवहन के लिए आवश्यकताओं
को पूरा करता है।

③ कश्मीर से व्यापारिक तब
पर्यटकों के सिल्वर तब
अर्थोद्योगिक केंद्र - कच्चे माल के
को प्राप्त है।

कृपया इस स्थान में प्रश्न संख्या के अतिरिक्त कुछ न लिखें।

(Please do not write anything except the question number in this space)

कृपया इस स्थान में कुछ न लिखें।

(Please don't write anything in this space)

③ वर्तमान नई स्वरूप यथा मेट्रो रेल, बुलेट ट्रेन, हार्ड स्पीड रेल ने राजकीय प्रभाविता को बढ़ाया है।

④ रेलवे परिवहन का मुख्य लक्ष्य परिवहन के पूरक, ब्रेट कॉरिडोर, हिल स्टेशनों में पर्यटन, तीर्थ गति के परिवहन के लक्ष्य हैं मुख्यपूर्ण हैं।

लेकिन इसके समस्त विद्यमान चुनौतियों ने इसे अविश्वस्य, असुरक्षित, अत्याप्तवादी बनाया है। चुनौतियाँ -

① आधुनिक औद्योगिकी यथा टकर प्रतिरोधी तकनीकी, लिक-हॉकमैक द्वारा डिब्बों का अभाव, आदि के कारण भारतीय रेलवे दुर्घटनाओं के लिए जिम्मेदार है।



कृपया इस स्थान में प्रश्न संख्या के अतिरिक्त कुछ न लिखें।

(Please do not write anything except the question number in this space)

② रेलवे में वित्त का अभाव, खसक मानव बल का अभाव, मानव रहित रेलवे इंजिन व गंदगी आदि व्यवस्था (विशेषतः उत्तर भारत में) इसे कलंकित करती हैं।

③ धामी गति, लेट होना, मंद्गता आदि की समस्याएँ।

यद्यपि बी सरकार ने इसमें सुधार करने का उद्देश्य लिखा है, जिसे गैर-क्रियाशील राज्य नीति, 7 मिशन युक्त मिशन अवतरण, रेलु भारतम् आदि निष्पादित हैं।

कृपया इस स्थान में कुछ न लिखें।

(Please don't write anything in this space)



कृपया इस स्थान में प्रश्न संख्या के अतिरिक्त कुछ न लिखें।

(Please do not write anything except the question number in this space)

(b) भारत में बढ़ती जनसंख्या के कारणों को स्पष्ट करें। साथ ही, इनसे उत्पन्न होने वाले सामाजिक-आर्थिक व पर्यावरणीय समस्याओं पर प्रकाश डालिये। 20

Explain the reasons behind population growth in India. Also, highlight the socio-economic and environmental problems arising from it. 20

कृपया इस स्थान में कुछ न लिखें।

(Please don't write anything in this space)

जनसंख्या वृद्धि भारत के
समस्या मुख्य चुनौती है जिसने कई
सामाजिक-आर्थिक व पर्यावरणीय
समस्याओं को जन्म दिया है।
बढ़ती जनसंख्या के कारण।

① सामाजिक कारण - भारत गांवों
का देश है जहाँ शिक्षा अभाव,
मैट्रिकल सुविधाओं के अभाव के व
समाज के पिछड़ेपन के साथ
फिरसतानक स्वल्प ने उच्च बाल
विवाह दर, उच्च प्रजनन दर व
बड़े ली पाह के TFR अधिक होना
आदि मुख्य कारण हैं।

② आर्थिक कारण - आय की कमी, गरीबी, बेरोजगारी के



कृपया इस स्थान में प्रश्न संख्या के अतिरिक्त कुछ न लिखें।
(Please do not write anything except the question number in this space)

कृपया इस स्थान में कुछ न लिखें।
(Please don't write anything in this space)

धारण गरीबों की पुंजी पैतृक की होता है।

" 100 गरीब परिवार 10 गरीब परिवारों को जनक देता है। "

3) राजनैतिक धारणाओं से जनसंख्या त्रिपंगण नीतियों को पूजापीठ व जनता, वोट बैंक के लिए अवैध मातृवास को जदावा देना है।

9) अलवाधु - भारत की अधिकांश अलवाधु हैं जिसमें बहुत प्रजनन क्षमता प्राप्त जाती है।

फलतः भारत में जनसंख्या वृद्धि का मुख्य कारण पूर्ण प्रजनन का व्यापक होना है। जिससे राष्ट्रीय जनसंख्या नीति, देरी से विकास होना परिवार, निर्वाह के उपयोग की जगहों के अंतराल अधिक को प्रभावित कर सकता है।



समस्याएँ

कृपया इस स्थान में प्रश्न संख्या के अतिरिक्त कुछ न लिखें।

(Please do not write anything except the question number in this space)

उच्च जनसंख्या वृद्धि समाज में जनसंख्या - संसाधनों अभाव को असंतुलित कर देता है।

कृपया इस स्थान में कुछ न लिखें।

(Please don't write anything in this space)

① सामाजिक - आर्थिक समस्याएँ :-

- ① अधिक जनसंख्या से अधिक जमीनी, कृषि, श्रम, उच्च मूल्य इ. निम्न जीवन स्तर
- ② अत्यंत तीव्र गहन शहर प्रवास पर स्वयं भी शहरी विप्लव का भोग
- ③ हिंसा, अपराध, टकराव के विना उर्वर भूमि तैयार होती है।

② पर्यावरणीय समस्याएँ -

- ① असंतुलित जनसंख्या - संसाधनों अभाव
- ② संसाधनों की तीव्र क्षति, कृषि जिल्ला, खनिजों का, गाँदी विस्तारों का विकास
- ③ परासत: ग्लोबल वॉर्मिंग, प्रदूषण का बढ़ावा पर

कृपया इस स्थान में प्रश्न संख्या के अतिरिक्त कुछ न लिखें।

(Please do not write anything except the question number in this space)

(c) भारत के जनजातीय समुदायों की समस्याओं को उजागर करते हुए समस्याओं के समाधान व समुचित विकास हेतु उपयुक्त उपाय सुझाएँ।

15

Highlight the problems faced by tribal communities of India and suggest measures for their development and redressal of their problems.

15

कृपया इस स्थान में कुछ न लिखें।

(Please don't write anything in this space)

जनजातीय समुदाय ग्राम लोग
जो समुदाय है जो जंगलों, विषम भौगोलिक
स्थितियों वाले क्षेत्रों में रहते हैं व
मुख्य धारा के समाज से अलग रहते हैं।

समस्याएँ -



① सामाजिक - स्वास्थ्य

शिक्षा का अभाव जिससे डेबल कृषु दल
रोगों के जैत असुरक्षित प्रायः सम्पत हैं।

② आर्थिक - गरीबी, वैशेष्यगारी
न काम के साधनों का अभाव
आदि हैं।

③ पर्यावरणीय - चर्तन व दहन कृषि-
प्रणाली के चलते पर्यावरण
प्रदूषण तथा खसकट धल का अभाव है।

कृपया इस स्थान में प्रश्न संख्या के अतिरिक्त कुछ न लिखें।

(Please do not write anything except the question number in this space)

कृपया इस स्थान में कुछ न लिखें।

(Please don't write anything in this space)

④ विकास अभ्यो ज्वरित विज्ञापन

संघट तथा पुनर्वास का अभाव

में शोषण तथा चर्चन के

अधारणीय क्रमों द्वारा इनकी

संस्कृति पर पहचान का संघट

विद्यमान है। ⑤ संसाधन सम्पन्न व नक्सल

प्रभावित क्षेत्र

समाधान व समुचित विचार है

समाधान #

① स्वयंसेवक सेवों में शिक्षा व स्वास्थ्य

इका का विकास है। इस संदर्भ

में एकलक्ष्य विद्यालय, प्राथमिक स्वास्थ्य केंद्र

आदि का विकास किया जाना

चाहिए।

② PVTs को समझने व इनकी

समाप्ताओं को जानने के लिए

मानव विज्ञानियों के माध्यम से

संघट किया जाये। तथा इनके

सुरक्षा व व्युत्थान के NPOs, सहकारी आदि

के द्वारा



कृपया इस स्थान में प्रश्न संख्या के अतिरिक्त कुछ न लिखें।

(Please do not write anything except the question number in this space)

कृपया इस स्थान में कुछ न लिखें।

(Please don't write anything in this space)

3) आर्थिकी के विद्यार्थियों को वैशाल उद्योग, परंपरागत बॉय कौशल कार्यों को महत्व देना व वन संरक्षण के क्षेत्रों की स्थापना महत्वपूर्ण है।

4) ग्राम सफाई को प्रोत्साहित करना और रूढ़ि शैली में स्वायत्तता का वास्तविक रूप प्रदान किया जाना।

5) छिंदी की पुष्पार के इन्फोडन की प्रशा में समुचित कार्यवाही हो। इस प्रयत्न में राष्ट्रीय स्तर की भागीदारी को प्रोत्साहित करना पदान की जानी चाहिए।

प्रकाश : समूह के साथ
एडिशन - 2 उत्तर प्राप्तियों को मुख्य
द्वारा समाप्त में इनकी ही प्रतीक अनुसार
व्यक्तिगत किया जाना।

Feedback

Questions

Model Answer & Answer Structure

Evaluation

Staff



भूगोल (वैकल्पिक विषय)

मॉड्यूल - VI

(उद्योग, बस्ती, परिवहन, संचार एवं व्यापार और सांस्कृतिक विन्यास)

निर्धारित समय: तीन घंटे
Time Allowed: Three Hours

अधिकतम अंक : 250
Maximum Marks : 250

प्रश्न-पत्र के लिये विशिष्ट अनुदेश

कृपया प्रश्नों के उत्तर देने से पूर्व निम्नलिखित प्रत्येक अनुदेश को ध्यानपूर्वक पढ़ें:

इसमें आठ प्रश्न हैं जो दो खण्डों में विभाजित हैं तथा हिन्दी एवं अंग्रेज़ी भाषा में मुद्रित हैं।

परीक्षार्थी को कुल पाँच प्रश्नों के उत्तर देने हैं।

प्रश्न संख्या 1 और 5 अनिवार्य हैं तथा बाकी में से प्रत्येक खण्ड से कम-से-कम एक प्रश्न चुनकर किन्हीं तीन प्रश्नों के उत्तर दीजिये।

प्रत्येक प्रश्न/भाग के अंक उसके सामने दिये गए हैं।

प्रश्नों के उत्तर उसी माध्यम में लिखे जाने चाहियें जिसका उल्लेख आपके प्रवेश-पत्र में किया गया है, और इस माध्यम का स्पष्ट उल्लेख प्रश्न-सह-उत्तर (क्यू.सी.ए.) पुस्तिका के मुख-पृष्ठ पर अंकित निर्दिष्ट स्थान पर किया जाना चाहिये। उल्लिखित माध्यम के अतिरिक्त अन्य किसी माध्यम में लिखे गए उत्तर पर कोई अंक नहीं मिलेंगे।

प्रश्नों में शब्द सीमा, जहाँ विनिर्दिष्ट है, का अनुसरण किया जाना चाहिये।

जहाँ आवश्यक हो, अपने उत्तर को उपयुक्त चित्रों/मानचित्रों तथा आरेखों द्वारा दर्शाएँ। इन्हें प्रश्न का उत्तर देने के लिये दिये गए स्थान में ही बनाना है।

प्रश्नों के उत्तरों की गणना क्रमानुसार की जाएगी। यदि काटा नहीं हो, तो प्रश्न के उत्तर की गणना की जाएगी चाहे वह उत्तर अंशतः दिया गया हो। प्रश्न-सह-उत्तर पुस्तिका में खाली छोड़ा हुआ पृष्ठ या उसके अंश को स्पष्ट रूप से काटा जाना चाहिये।

QUESTION PAPER SPECIFIC INSTRUCTIONS

Please read each of the following instruction carefully before attempting questions:

There are EIGHT questions divided in TWO SECTIONS and printed both in HINDI & ENGLISH.

Candidate has to attempt FIVE questions in all.

Questions no. 1 and 5 are compulsory and out of the remaining, any THREE are to be attempted choosing at least ONE from each section.

The number of marks carried by a question/part is indicated against it.

Answers must be written in the medium authorized in the Admission Certificate which must be stated clearly on the cover of this Question-cum-Answer (Q.C.A.) Booklet in the space provided. No marks will be given for answers written in a medium other than the authorized one.

Word limit in questions, wherever specified, should be adhered to.

Illustrate your answers with suitable sketches/maps and diagrams, wherever considered necessary. These shall be drawn in the space provided for answering the question itself.

Attempts of questions shall be counted in sequential order. Unless struck off, attempt of a question shall be counted even if attempted partly. Any page or portion of the page left blank in the Question-cum-Answer Booklet must be clearly struck off.